

BADAN PERTANAHAN NASIONAL



SERTIPIKAT

(TANDA BUKTI HAK)

**KANTOR PERTANAHAN
KABUPATEN/KOTAMADYA**


W O N O S O D O . -

KERTEK
7

AL 463764

1	1	.	2	5	.	0	8	.	0	3	.	4	.	0	0	0	2	3
---	---	---	---	---	---	---	---	---	---	---	---	---	---	---	---	---	---	---

BADAN PERTANAHAN NASIONAL



BUKU TANAH

HAK

PAKAI

No.

23



PROPINSI

KABUPATEN/KOTAMADYA

WONOSOBO

KECAMATAN

KIRIPEK

D E S A / K E L U R A H A N

KIRIPEK

KANTOR PERTANAHAN
KABUPATEN/KOTAMADYA

WONOSOBO

DAFTAR ISI 208

No. 1186 / A / BPN / 1998

DAFTAR ISI 307

No. 1432 / A / BPN / 1998

11.25.08.03.4.00023

PENDAFTARAN PERTAMA

Halaman

a) HAK : **PAKAI.**

d) NAMA PEMEGANG HAK

No : **23**

= **PEMUDITAN DESA KERTEK**

Desa : **KIRIBIK.**

Kel. Kertek.Fec. Kertek.

b) NAMA JALAN/PERSIL

Diak Sigeran / sival.

b) PEMBUKUAN

c) ASAL PERSIL

1. Konversi **Tak yasan**

Wonosobo, Tgl. **11 - 11 - 1998**

2. Pemberian hak

Kepala Kantor Pertanahan

Kabupaten/Kotamadya

WONOSOBO.

3. Pemisahan

ltd.

4. Penggabungan

l.p. **JIPTADI, SH.**

d) SURAT KEPUTUSAN

h) PENERBITAN SERTIPIKAT

Wonosobo, Tgl. **11 - 11 - 1998**

Kepala Kantor Pertanahan

Kabupaten/Kotamadya

WONOSOBO.

Uang pemasukan/biaya administrasi

Lampiran hak berlaku

Berakhirnya hak

Tgl. : **13 - 8 - 1998.**

e) SURAT UKUR

GAMBAR SITUASI

Tgl. : **13 - 8 - 1998.**

No. : **1801/PT/1998.**

Luas : **± 40.360.M2.**



JIPTADI, SH.

166 138.

166 138.

Bengkab, Knder, Kertek

11.25.08.03.4.00023

Nomor hak : P. 23

C.T.P.30 S.I

SURAT UKUR GAMBAR SITUASI

Nomor : 180/SM /19...98

SEBIDANG TANAH TERLETAK DALAM

Propinsi : JAWA TIMUR.


Kabupaten/Kotamadya : MOJOSORO.

Kecamatan : KERTEK.

-Desa/Kelurahan : KERTEK.

Peta : Lembar : Kotak : Nomor Pendaftaran :

Keadaan Tanah : Sebidang tanah pertanian



Tanda-tanda batas : Melintang disusuk Patah kayu 1 s/d XII berdiri diatas batas

Luas : ± 40360 M2 (Empat puluh ribu tiga ratus enam puluh meter peragi)

Penunjukan dan penetapan batas : Kndes Kertek.


40360

PERBANDINGAN 1 : 1000

Ds. Srengede

Di Kali Suren.



PENJELASAN :  batas tanah ini

