

KEMENTERIAN AGRARIA DAN TATA RUANG / BADAN PERTANAHAN NASIONAL REPUBLIK INDONESIA




SERTIPIKAT (TANDA BUKTI HAK)

KANTOR PERTANAHAN
KABUPATEN / KOTA

WONOSOBO

1	1	•	2	5	•	0	9	•	1	7	•	4	•	0	0	0	3	3
---	---	---	---	---	---	---	---	---	---	---	---	---	---	---	---	---	---	---

**KEMENTERIAN AGRARIA DAN TATA RUANG /
 BADAN PERTANAHAN NASIONAL
 REPUBLIK INDONESIA**



SERTIPIKAT

HAK : PAKAI No. 00033

PROVINSI : JAWA TENGAH

KABUPATEN / KOTA : WONOSOBO

KECAMATAN : WONOSOBO

D E S A / KELURAHAN : JLAMPRANG

**KANTOR PERTANAHAN
 KABUPATEN / KOTA**

WONOSOBO

DAFTAR ISIAN 307

No. 3925 / 2021

DAFTAR ISIAN 208

No. 1649 / 2021

1 1 • 2 5 • 0 9 • 1 7 • 4 • 0 0 0 3 3

PENDAFTARAN - PERTAMA

Halaman :

<p>a) HAK : PAKAI</p> <p>No. : 00033</p> <p>Desa / Kel : JLAMPRANG</p> <p>Tgl. berakhirnya hak : Untuk jangka waktu selama dipergunakan</p>	<p>f) NAMA PEMEGANG HAK</p> <p align="center">PEMERINTAH KABUPATEN WONOSOBO</p> <p>Tanggal lahir / akta pendirian</p>
<p>b) NIB : 11250917.00937</p> <p>Letak Tanah JLAMPRANG</p>	<p>g) PEMBUKUAN</p> <p align="center">Wonosobo, 15/02/2021</p>
<p>c) ASAL HAK</p> <ol style="list-style-type: none"> 1. Konversi 2. Pemberian Hak dari Tanah Negara Aset Pemerintah Kabupaten Wonosobo. 3. Pemecahan / Pemisahan / Penggabungan bidang 	<p align="center">Wonosobo, 15/02/2021</p> <p align="center">Kepala Kantor Pertanahan Kabupaten / Kota Wonosobo</p> <p align="center">ttd</p>
<p>d) DASAR PENDAFTARAN</p> <ol style="list-style-type: none"> 1. Daftar Isian 202 <p>Tgl.</p> <p>No.</p>	<p align="center">BUDIONO, A.Ptnh., M.H.</p> <p align="center">NIP. 19700402 198903 1 003</p>
<ol style="list-style-type: none"> 2. Surat Keputusan <p>Tgl. 16/12/2020</p> <p>No. 00316/SKHP/BPN-11.25/XII/2020</p> <ol style="list-style-type: none"> 3. Permohonan Pemecahan / Pemisahan / Penggabungan bidang <p>Tgl.</p> <p>No.</p>	<p align="center">h) PENERBITAN SERTIPIKAT</p> <p align="center">Wonosobo, 15/02/2021</p> <p align="center">Kepala Kantor Pertanahan Kabupaten / Kota Wonosobo</p>
<p>e) SURAT UKUR</p> <p>Tgl. 07/01/2021</p> <p>No. 00264/Jlamprang/2021</p> <p>Luas : 97 M²</p>	<p align="center">BUDIONO, A.Ptnh., M.H.</p> <p align="center">NIP. 19700402 198903 1 003</p>
<p>i) PENUNJUK</p> <ul style="list-style-type: none"> - Dipergunakan untuk Jalan Desa. - Hak Pakai ini tidak boleh dipergunakan untuk tujuan lain / dialihkan haknya tanpa persetujuan tertulis dari Kepala Kantor Pertanahan Kabupaten Wonosobo. 	



AAS310016

DAFTAR ISIAN 207

1 1 • 2 5 • 0 9 • 1 7 • 4 • 0 0 0 3 3

NIB : 11250917.00937

SURAT UKUR

Nomor : 264/Ilamprang/2021

SEBIDANG TANAH TERLETAK DALAM

Provinsi : **JAWA TENGAH**

Kabupaten / Kota : **WONOSOBO**

Kecamatan : **WONOSOBO**

Desa / Kelurahan : **JLAMPRANG**

Peta : **Pendaftaran Nomor Peta Pendaftaran 49.1-36.068-11-4-4**

Lembar : **Kotak DI**

Keadaan Tanah : **Sebidang tanah digunakan untuk jalan.**

Tanda-tanda batas : **Telah terpasang sesuai dengan Peraturan Pemerintah Nomor 24 Tahun 1997 jo Peraturan**


Menteri Negara Agraria/ Kepala Badan Pertanahan Nasional Nomor 3 Tahun 1997 Pasal 22 Ayat 1.

Luas : **97 m2 (Sembilan Puluh Tujuh Meter Persegi)**

Penunjukan dan penetapan batas : **Batas-batas ditunjukkan oleh**

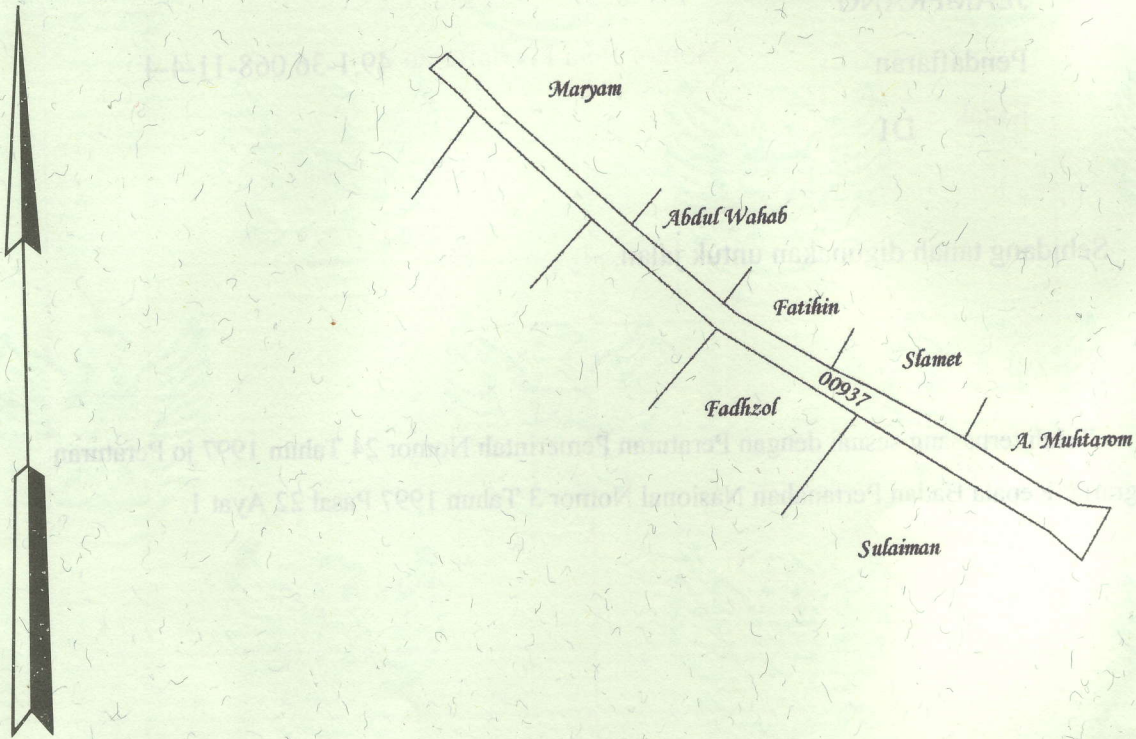
ONE ANDANG WARDOYO. (pemohon/ kuasa pemohon) dan disetujui oleh pihak-pihak berbatasan.

Ditetapkan dan diukur oleh Widodo Juniarto, SH.



500

SKALA 1 :



Koordinat Titik Tengah : $X=245443.1763$ $Y=687751.6713$

PENJELASAN : batas tanah ini

