

# BADAN PERTANAHAN NASIONAL REPUBLIK INDONESIA




## SERTIPIKAT (TANDA BUKTI HAK)

KANTOR PERTANAHAN  
KABUPATEN / KOTA

WONOSOBO

1	1	•	2	5	•	0	9	•	1	7	•	4	•	0	0	0	0	4
---	---	---	---	---	---	---	---	---	---	---	---	---	---	---	---	---	---	---

# BADAN PERTANAHAN NASIONAL REPUBLIK INDONESIA



**BPN RI**

## SERTIPIKAT

**HAK : PAKAI No. 00004**

**PROVINSI : JAWA TENGAH**  
**KABUPATEN / KOTA : WONOSOBO**  
**KECAMATAN : WONOSOBO**  
**DESA / KELURAHAN : JLAMPRANG**

**KANTOR PERTANAHAN  
KABUPATEN / KOTA  
WONOSOBO**

DAFTAR ISI AN 307

No. 20409 / BPN / 14


DAFTAR ISI AN 208

No. 10296 / BPN / 14

11 • 25 • 09 • 17 • 4 • 0 0 0 0 4

**PENDAFTARAN - PERTAMA**

Halaman :

<p>a) <b>HAK : PAKAI</b>                  No. <b>00004</b>                  Desa / Kel. : <b>JLAMPRANG</b>                  Tgl. berakhirnya hak :                  Untuk jangka waktu selama dipergunakan</p>	<p>f) <b>NAMA PEMEGANG HAK</b>  <b>PEMERINTAH KABUPATEN WONOSOBO</b>                  Tanggal lahir / akta pendirian</p>
<p>b) <b>NIB 11.25.09.17.00509</b>                  Letak Tanah  <b>JLAMPRANG</b></p>	
<p>c) <b>ASAL HAK</b>                  1. <del>Konversi</del>                  2. <b>Pemberian hak</b>                  Dari Tanah Negara bekas Hak Tanah Milik Adat C.4 F.18 Klas.                  3. <del>Pemecahan / Pemisahan / Penggabungan bidang</del></p>	<p>g) <b>PEMBUKUAN</b>  <b>Wonosobo</b> <b>19-12-2014</b>                  Kepala Kantor Pertanahan Kabupaten / Kota <b>Wonosobo</b>  <b>BPN RI</b>                  ttd</p>
<p>d) <b>DASAR PENDAFTARAN</b>                  1. <b>Daftar Isian 202</b>                  Tgl. <b>11-12-2014</b>                  No. <b>SK. No.1046/HP/BPN-00.00/14</b>                  2. <b>Surat Keputusan</b> <b>Kantah</b>                  Tgl. <b>11-12-2014</b> <b>Kab. Wonosobo</b>                  No. <b>SK. No.1046/HP/BPN-00.00/14</b>                  3. <b>Permohonan Pemecahan / Pemisahan / Penggabungan bidang</b>                  Tgl. <b>28-11-2014</b>                  No. <b>00025/Jlamprang/2014</b>                  Luas. <b>2.362 m2</b></p>	<p>h) <b>PENERBITAN SERTIPIKAT</b>  <b>Wonosobo</b> <b>19-12-2014</b>                  Kepala Kantor Pertanahan Kabupaten / Kota <b>Wonosobo</b>                    AGUS SUPRIJANTO, SH                  NIP <b>19600827 198503 1 002</b></p>
<p>e) <b>SURAT UKUR</b>                  Tgl. <b>28-11-2014</b>                  No. <b>00025/Jlamprang/2014</b>                  Luas. <b>2.362 m2</b></p>	
<p>i) <b>PENUNJUK</b>                  Dipergunakan untuk pertanahan</p>	

BS 909194

DAFTAR ISI 207

11.25.09.17.4.00009

NIB : 11250917.00509

# SURAT UKUR

Nomor : 00025/Jlamprang/2014

## SEBIDANG TANAH TERLETAK DALAM

Provinsi : Jawa Tengah

Kabupaten / Kota : Wonosobo

Kecamatan : Wonosobo

Desa / Kelurahan : Jlamprang

Peta : Pendaftaran Nomor Peta Pendaftaran : 49.1-36.068-11-7

Lembar : Kotak : D1

Keadaan Tanah : Sebidang tanah pertanian.

Tanda-tanda batas : Telah terpasang sesuai dengan Peraturan Pemerintah Nomor 24 Tahun 1997 jo Peraturan

Menteri Negara Agraria/ Kepala Badan Pertanahan Nasional Nomor 3 Tahun 1997 Pasal 22 Ayat 1.

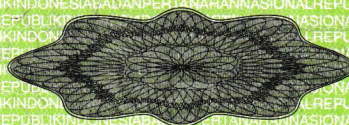
Luas : 2362 m2 (Dua Ribu Tiga Ratus Enam Puluh Dua Meter Persegi)

Penunjukan dan penetapan batas : Batas-batas ditunjukkan oleh :

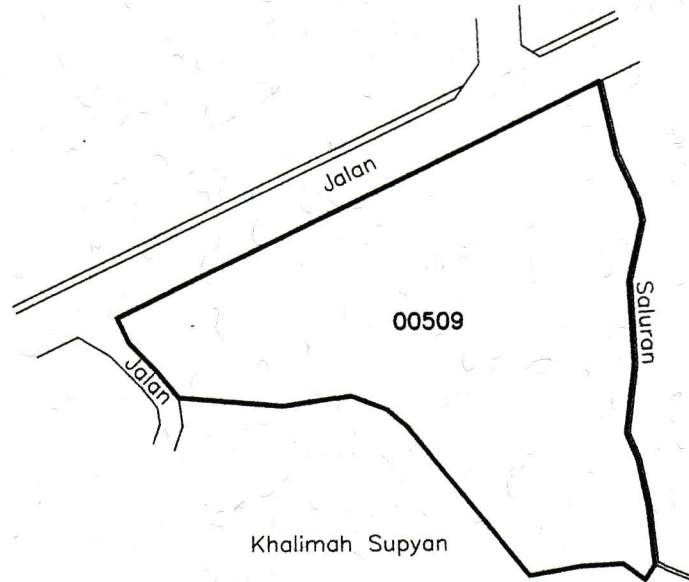
**DYAH RETNO SULISTYOWATI, S. STP** (pemohon/ kuasa pemohon) dan disetujui oleh pihak-pihak

berbatasan.

Ditetapkan dan diukur oleh Parman.



SKALA 1 : .....1000.....



PENJELASAN : ..... batas tanah ini

