

BADAN PERTANAHAN NASIONAL REPUBLIK INDONESIA



SERTIPIKAT (TANDA BUKTI HAK)

**KANTOR PERTANAHAN
KABUPATEN / KOTA**

WONOSOBO

11 • 25 • 09 • 17 • 4 • 00015

BADAN PERTANAHAN NASIONAL REPUBLIC INDONESIA



BPN RI

SERTIPIKAT

HAK : PAKAL No. 00015

PROVINSI : JAWA TENGAH

KABUPATEN / KOTA : WONOSOBO

KECAMATAN : WONOSOBO

DESA / KELURAHAN : JLAMPRANG

DAFTAR ISIAN 307

No. 20420 / BPN / 14

DAFTAR ISIAN 208

No. 10307 / BPN / 14

**KANTOR PERTANAHAN
KABUPATEN / KOTA
WONOSOBO**

11 • 25 • 09 • 17 • 4 • 00015

PENDAFTARAN - PERTAMA

Halaman :

a) HAK : **PAKAI**
 No. : **00015**
 Desa / Kel. : **JLAMPRANG**
 Tgl. berakhirnya hak :
 Untuk jangka waktu selama dipergunakan

f) NAMA PEMEGANG HAK
PEMERINTAH KABUPATEN WONOSOBO
 Tanggal lahir / akta pendirian

b) NIB **11.25.09.17.00516**
 Letak Tanah
JLAMPRANG

c) ASAL HAK
 1. **Konversi**
 2. **Pemberian hak**
 Dari Tanah Negara bekas Hak Tanah Milik Adat C.2 P.38 S.II
 3. **Pemecahan / Pemisahan / Penggabungan bidang**

g) PEMBUKUAN
Wonosobo **19-12-2014**
 Kepala Kantor Pertanahan
 Kabupaten / Kota
Wonosobo

d) DASAR PENDAFTARAN
 1. **Daftar Isian 202**
 Tgl.
 No.
 2. **Surat Keputusan Kab. Kertah**
 Tgl. **11-12-2014** **Kab. Wonosobo**
 No. **SK No 1059/HP/BPN-00.00/14**
 3. **Permohonan Pemecahan / Pemisahan / Penggabungan bidang**
 Tgl.
 No.

AGUS SUPRIANTO, SH
 NIP **19600827 198503 1 002**


h) PENERBITAN SERTIPIKAT
Wonosobo, **19-12-2014**
 Kepala Kantor Pertanahan
 Kabupaten / Kota
Wonosobo

e) SURAT UKUR
 Tgl. **28-11-2014**
 No. **00032/Jlamprang/2014**
 Luas. **1.115 m2**

AGUS SUPRIANTO, SH
 NIP **19600827 198503 1 002**

i) PENUNJUK
Dipergunakan Untuk Pertanian

AGUS SUPRIANTO, SH
 NIP **19600827 198503 1 002**



BS 909180

11.25.09.17.1.00015

DAFTAR ISIAN 207
NIB : 11250917.00516

SURAT UKUR

Nomor : 00032/Jlamprang/2014

SEBIDANG TANAH TERLETAK DALAM

Provinsi : Jawa Tengah

Kabupaten / Kota : Wonosobo

Kecamatan : Wonosobo

Desa/Kelurahan : Jlamprang

Peta : Pendaftaran Nomor Peta Pendaftaran : 49.1-36.068-11-4

Lembar : Kotak : E1

Kadaan Tanah : Sebidang tanah pertanian.

Tanda-tanda batas : Telah terpasang sesuai dengan Peraturan Pemerintah Nomor 24 Tahun 1997 jo Peraturan


Menteri Negara Agraria/ Kepala Badan Pertanahan Nasional Nomor 3 Tahun 1997 Pasal 22 Ayat 1.

Luas : 1115 m2 (Seribu Seratus Lima Belas Meter Persegi)

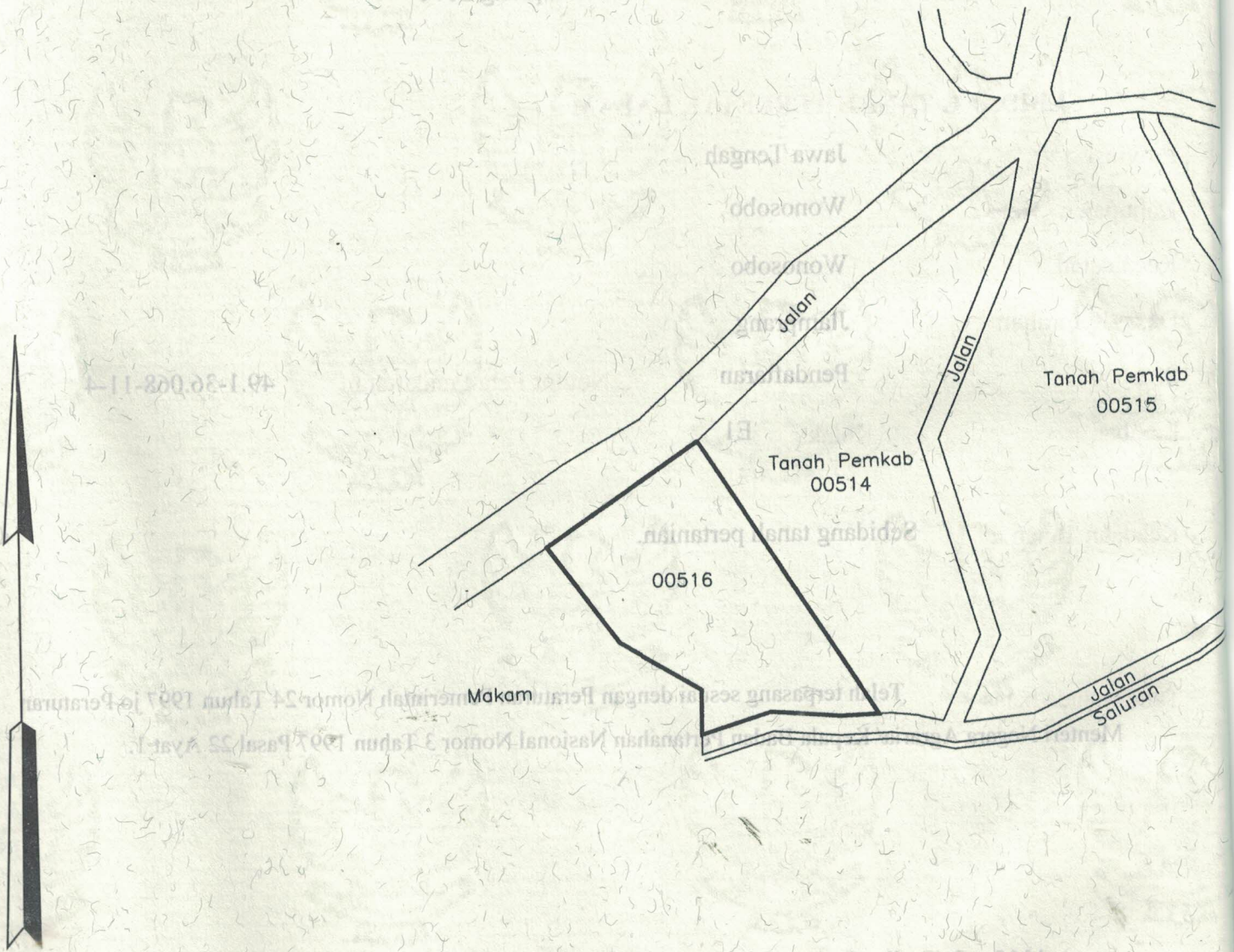
Penunjukan dan penetapan batas : Batas-batas ditunjukkan oleh :

DYAH RETNO SULISTYOWATI, S. STP (pemohon/ kuasa pemohon) dan disetujui oleh pihak-pihak berbatasan.

Ditetapkan dan diukur oleh Parman.



SKALA 1 : 1000



PENJELASAN : batas tanah ini

