


# BADAN PERTANAHAN NASIONAL REPUBLIK INDONESIA




## SERTIPIKAT (TANDA BUKTI HAK)

KANTOR PERTANAHAN  
KABUPATEN / KOTA

WONOSOBO

11 • 25 • 09 • 17 • 4 • 00020

# BADAN PERTANAHAN NASIONAL REPUBLIC INDONESIA



BPN RI

## SERTIPIKAT

HAK : **PAKAI**

No. **00020**

PROVINSI

**JAWA TENGAH**

KABUPATEN / KOTA

**WONOSOBO**

KECAMATAN

**WONOSOBO**

DESA / KELURAHAN

**JLAMPRANG**

KANTOR PERTANAHAN  
KABUPATEN / KOTA  
**WONOSOBO**

DAFTAR ISIAN 307

No. **20425 / BPN / 14**



DAFTAR ISIAN 208

No. **10312 / BPN / 14**

11 • 25 • 09 • 17 • 4 • 00020

**PENDAFTARAN - PERTAMA**

Halaman :

<p>a) <b>HAK :</b>  <b>PAKAI</b>                  No. : <b>00020</b>                  Desa / Kel. : <b>JLAMPRANG</b>                  Tgl. berakhirnya hak :                  Untuk jangka waktu selama dipergunakan</p>	<p>d) <b>NAMA PEMEGANG HAK</b>  <b>PEMERINTAH KABUPATEN WONOSOBO</b>                  Tanggal lahir / akta pendirian</p>
<p>b) <b>NIB</b> : <b>11.25.09.17.00517</b>                  Letak Tanah  <b>JLAMPRANG</b></p>	
<p>c) <b>ASAL HAK</b>                  1. <b>Konversi</b>                  2. <b>Pemberian hak</b>                  Dari Tanah Negara bekas Hak Tanah Milik Adat C.10 P.43 D.III                  3. <b>Pemecahan / Pemisahan / Penggabungan bidang</b></p>	<p>g) <b>PEMBUKUAN</b>                  19-12-2014                  Kepala Kantor Pertanahan Kabupaten / Kota <b>Wonosobo</b>                  ttd  </p>
<p>d) <b>DASAR PENDAFTARAN</b>                  1. <del>Daftar Isian 202</del>                  Tgl.                  No.                  2. <b>Surat Keputusan Kepala Kantor</b>                  Tgl. <b>11-12-2014</b> Kab. <b>Wonosobo</b>                  No. <b>SK. No.1064/HP/BPN-00/00/14</b>                  3. <b>Permohonan Pemecahan / Pemisahan / Penggabungan bidang</b>                  Tgl.                  No.</p>	<p>h) <b>PENERBITAN SERTIPIKAT</b>                  Wonosobo, 19-12-2014                  Kepala Kantor Pertanahan Kabupaten / Kota <b>Wonosobo</b>                    ttd                  NIP <b>19600827.198503.1.002</b>  <b>AGUS SUPRIJANTO, SH</b></p>
<p>e) <b>SURAT UKUR</b>                  Tgl. <b>28-11-2014</b>                  No. <b>00033/Jlamprang/2014</b>                  Luas <b>1.148 m<sup>2</sup></b></p>	<p><b>AGUS SUPRIJANTO, SH</b>                  NIP <b>19600827.198503.1.002</b></p>
<p>i) <b>PENUNJUK</b>  <b>Dipergunakan Untuk Pertanian</b></p>	

BS 909175

DAFTAR ISI AN 207

11.25.09.17.4.00020

NIB : 11250917.00517

SURAT UKUR

Nomor : 00033/Jlamprang/2014

SEBIDANG TANAH TERLETAK DALAM

Provinsi : Jawa Tengah
Kabupaten / Kota : Wonosobo
Kecamatan : Wonosobo
Desa / Kelurahan : Jlamprang
Peta : Pendaftaran Nomor Peta Pendaftaran : 49.1-36.068-11-4
Lembar : Kotak : C1

Keadaan Tanah : Sebidang tanah pertanian.

Tanda-tanda batas : Telah terpasang sesuai dengan Peraturan Pemerintah Nomor 24 Tahun 1997 jo Peraturan


Menteri Negara Agraria/ Kepala Badan Pertanahan Nasional Nomor 3 Tahun 1997 Pasal 22 Ayat 1.

Luas 1148 m2 (Seribu Seratus Empat Puluh Delapan Meter Persegi)

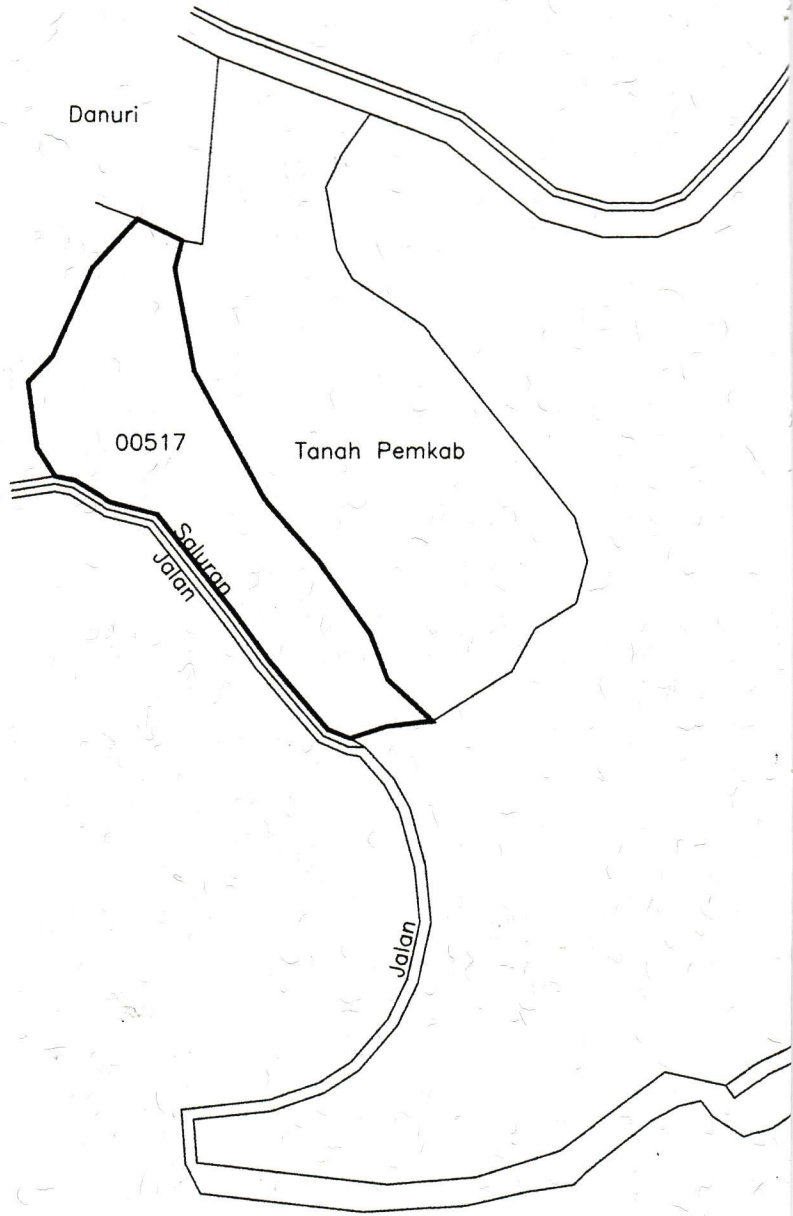
Penunjukan dan penetapan batas : Batas-batas ditunjukkan oleh :

DYAH RETNO SULISTYOWATI, S. STP (pemohon/ kuasa pemohon) dan disetujui oleh pihak-pihak berbatasan.

Ditetapkan dan diukur oleh Parman.



SKALA 1 : .....1000.....



PENJELASAN : ..... batas tanah ini

