


# KEMENTERIAN AGRARIA DAN TATA RUANG / BADAN PERTANAHAN NASIONAL REPUBLIK INDONESIA




## SERTIPIKAT (TANDA BUKTI HAK)

**KANTOR PERTANAHAN  
KABUPATEN / KOTA**

**WONOSOBO**

1	1	•	2	5	•	0	9	•	1	7	•	4	•	0	0	0	2	5
---	---	---	---	---	---	---	---	---	---	---	---	---	---	---	---	---	---	---

KEMENTERIAN AGRARIA DAN TATA RUANG /  
BADAN PERTANAHAN NASIONAL  
REPUBLIK INDONESIA



SERTIPIKAT

HAK : PAKAI No. 00025

PROVINSI : JAWA TENGAH

KABUPATEN / KOTA : WONOSOBO

KECAMATAN : WONOSOBO

DESA / KELURAHAN : JLAMPANG

DAFTAR ISIAN 307

No. 74873 / 2020

DAFTAR ISIAN 208

No. 37236 / 2020

KANTOR PERTANAHAN  
KABUPATEN / KOTA


WONOSOBO

1 1 • 2 5 • 0 9 • 1 7 • 4 • 0 0 0 2 5

# PENDAFTARAN - PERTAMA

Halaman :

<p><b>a) HAK : PAKAI</b></p> <p>No. : <b>00025</b></p> <p>Desa / Kel : <b>JLAMPRANG</b></p> <p>Tgl. berakhirnya hak : <b>Untuk jangka waktu selama dipergunakan</b></p> <p><b>b) NIB 11250917.00936</b></p> <p>Letak Tanah <b>JLAMPRANG</b></p> <p><b>c) ASAL HAK</b></p> <p><b>1. Konversi</b></p> <p><b>2. Pemberian Hak dari Tanah Negara Aset Pemerintah Kabupaten Wonosobo.</b></p> <p><b>3. Pemecahan / Pemisahan / Penggabungan bidang</b></p> <p><b>d) DASAR PENDAFTARAN</b></p> <p><b>1. Daftar Isian 202</b></p> <p>Tgl. : No. : <b>2. Surat Keputusan Kakantah</b></p> <p>Tgl. 16/12/2020 Kab. Wonosobo</p> <p>No. 00317/SKHP/BPN-11.25/XII/2020</p> <p><b>3. Permohonan Pemecahan / Pemisahan / Penggabungan bidang</b></p> <p>Tgl. : No. :</p>	<p><b>f) NAMA PEMEGANG HAK</b></p> <p style="text-align: center;"><b>PEMERINTAH KABUPATEN WONOSOBO</b></p> <p><b>g) PEMBUKUAN</b></p> <p style="text-align: center;"><b>Wonosobo, 28/12/2020</b></p> <p style="text-align: center;">Kepala Kantor Pertanahan Kabupaten / Kota <b>Wonosobo</b></p> <p style="text-align: center;">ttd</p> <p style="text-align: center;"><b>BUDIONO, A.Ptnh., M.H.</b></p> <p style="text-align: center;">NIP. <b>19700402 198903 1 003</b></p> <p><b>h) PENERBITAN SERTIPIKAT</b></p> <p style="text-align: center;"><b>Wonosobo, 28/12/2020</b></p> <p style="text-align: center;">Kepala Kantor Pertanahan Kabupaten / Kota <b>Wonosobo</b></p> <p style="text-align: center;">ttd</p> <p style="text-align: center;"><b>BUDIONO, A.Ptnh., M.H.</b></p> <p style="text-align: center;">NIP. <b>19700402 198903 1 003</b></p>
<p><b>e) SURAT UKUR</b></p> <p>Tgl. <b>23/12/2020</b></p> <p>No. <b>00260/Jlamprang/2020</b></p> <p>Luas : <b>464 M<sup>2</sup></b></p>	<p><b>i) PENUNJUK</b></p> <ul style="list-style-type: none"> <li>- Dipergunakan untuk Jalan Desa.</li> <li>- Hak Pakai ini tidak boleh dipergunakan untuk tujuan lain / dialihkan haknya tanpa persetujuan tertulis dari Kepala Kantor Pertanahan Kabupaten Wonosobo.</li> </ul>



AAS309695

DAFTAR ISIAN 207

1 1 • 2 5 • 0 9 • 1 7 • 4 • 0 0 0 2 5

NIB : 11250917.00936

# SURAT UKUR

Nomor : 00260/Jlamprang/2020

## SEBIDANG TANAH TERLETAK DALAM

Provinsi : JAWA TENGAH

Kabupaten / Kota : WONOSOBO

Kecamatan : WONOSOBO

Desa / Kelurahan : JLAMPRANG

Peta : Pendaftaran Nomor Peta Pendaftaran : 49.1-36.068-11-7

Lembar : Kotak : E2

Keadaan Tanah : Sebidang tanah dipergunakan untuk Jalan.

Tanda-tanda batas : Telah terpasang sesuai dengan Peraturan Pemerintah Nomor 24 Tahun 1997 jo Peraturan


Menteri Negara Agraria/ Kepala Badan Pertanahan Nasional Nomor 3 Tahun 1997 Pasal 22 Ayat 1.

Luas : 464 m2 (Empat Ratus Enam Puluh Empat Meter Persegi)

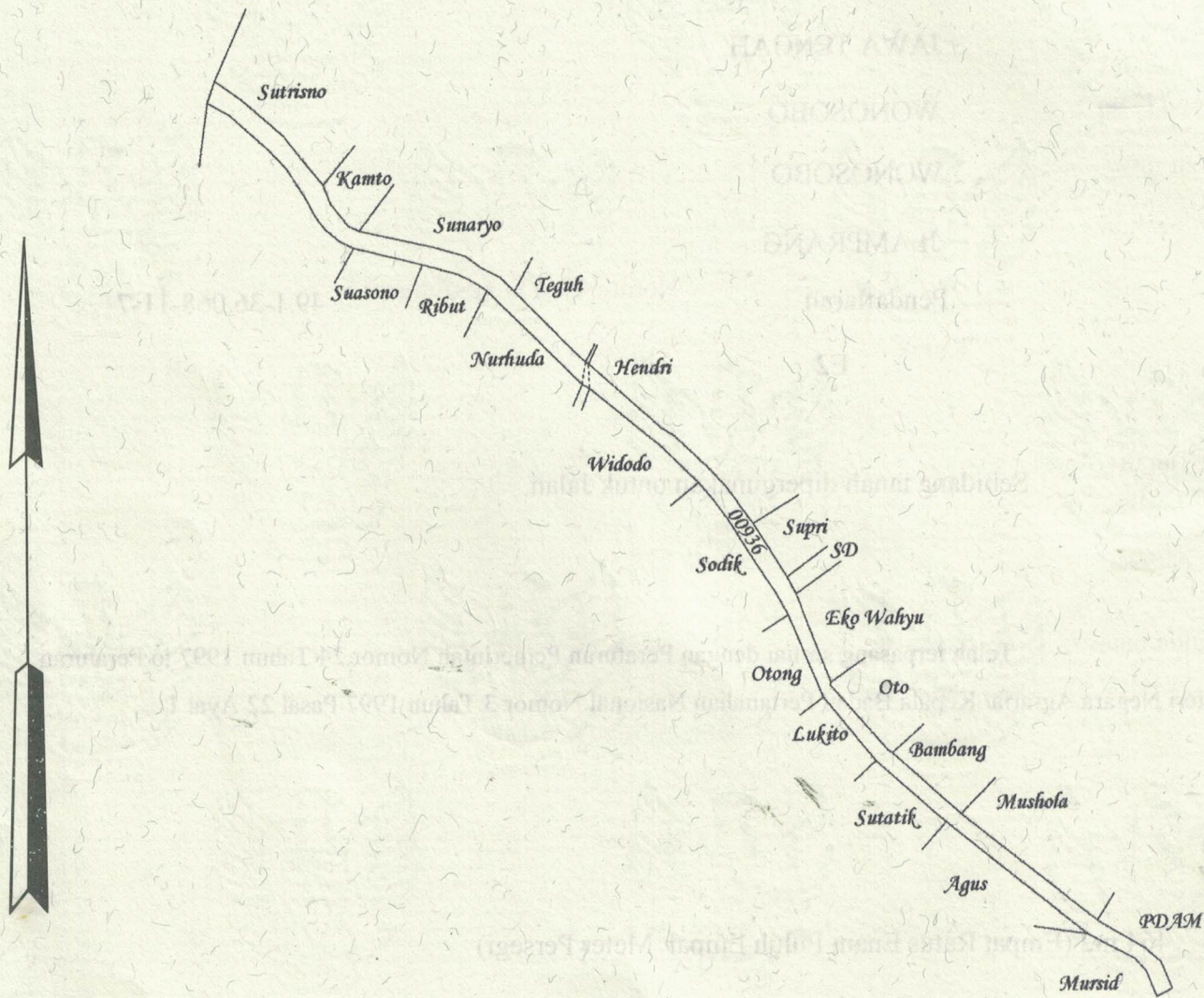
Penunjukan dan penetapan batas : Batas-batas ditunjukkan oleh :

ONE ANDANG WARDoyo (pemohon/ kuasa pemohon) dan disetujui oleh pihak-pihak berbatasan.

Ditetapkan dan diukur oleh Dinta Avrila Pinandita.



SKALA 1 : .....



Koordinat Titik Tengah :  $X=245443.0351$   $Y=688192.6959$

PENJELASAN : ..... batas tanah ini

