

# KEMENTERIAN AGRARIA DAN TATA RUANG / BADAN PERTANAHAN NASIONAL REPUBLIK INDONESIA



81 263  
302 26/11/2020 5576  
303 04/01/2021 16




## SERTIPIKAT (TANDA BUKTI HAK)

KANTOR PERTANAHAN  
KABUPATEN / KOTA

WONOSOBO

1 1 • 2 5 • 0 9 • 1 7 • 4 • 0 0 0 3 2

# KEMENTERIAN AGRARIA DAN TATA RUANG / BADAN PERTANAHAN NASIONAL REPUBLIK INDONESIA



## SERTIPIKAT

HAK : PAKAI No. 00032

PROVINSI : JAWA TENGAH

KABUPATEN / KOTA : WONOSOBO

KECAMATAN : WONOSOBO

D E S A / KELURAHAN : JLAMPRANG

DAFTAR ISI AN 307

No. 638 / 2021

DAFTAR ISI AN 208

No. 274 / 2021


KANTOR PERTANAHAN  
KABUPATEN / KOTA  
WONOSOBO

1 1 • 2 5 • 0 9 • 1 7 • 4 • 0 0 0 3 2

**PENDAFTARAN - PERTAMA**

Halaman :

<p>a) HAK : <b>PAKAI</b></p> <p>No. : <b>00032</b></p> <p>Desa / Kel : <b>JLAMPRANG</b></p> <p>Tgl. berakhirnya hak : <b>Untuk jangka waktu selama dipergunakan</b></p>	<p>f) NAMA PEMEGANG HAK</p> <p align="center"><b>PEMERINTAH KABUPATEN WONOSOBO</b></p> <p>Tanggal lahir / akta pendirian</p>
<p>b) NIB : <b>11250917.01098</b></p> <p>Letak Tanah <b>JLAMPRANG</b></p>	<p>g) PEMBUKUAN</p> <p align="center"><b>Wonosobo, 11/01/2021</b></p> <p align="center"><b>Kepala Kantor Pertanahan Kabupaten / Kota Wonosobo</b></p>
<p>c) ASAL HAK</p> <p>1. Konversi</p> <p>2. Pemberian Hak dari Tanah Negara Aset Pemerintah Kabupaten Wonosobo.</p> <p>3. Pemecahan / Pemisahan / Penggabungan bidang</p>	<p align="center"><b>BUDIONO, A.Ptnh., M.H.</b></p> <p align="center"><b>NIP. 19700402 198903 1 003</b></p>
<p>d) DASAR PENDAFTARAN</p> <p>1. Daftar Isian 202</p> <p>Tgl. <b>30/12/2020</b></p> <p>No. <b>00550/SKHP/BPN-11.25/XII/2020</b></p> <p>2. Surat Keputusan <b>Kakantah</b></p> <p>Tgl. <b>30/12/2020</b></p> <p>No. <b>00550/SKHP/BPN-11.25/XII/2020</b></p> <p>3. Permohonan Pemecahan / Pemisahan / Penggabungan bidang</p> <p>Tgl. <b>06/01/2021</b></p> <p>No. <b>00263/Jlamprang/2021</b></p> <p>Luas : <b>2.387 M<sup>2</sup></b></p>	<p>h) PENERBITAN SERTIPIKAT</p> <p align="center"><b>Wonosobo, 11/01/2021</b></p> <p align="center"><b>Kepala Kantor Pertanahan Kabupaten / Kota Wonosobo</b></p> <p align="center"><b>BUDIONO, A.Ptnh., M.H.</b></p> <p align="center"><b>NIP. 19700402 198903 1 003</b></p>
<p>e) SURAT UKUR</p> <p>Tgl. <b>06/01/2021</b></p> <p>No. <b>00263/Jlamprang/2021</b></p> <p>Luas : <b>2.387 M<sup>2</sup></b></p>	<p>i) PENUNJUK</p> <ul style="list-style-type: none"> <li>- Dipergunakan untuk Jalan Desa.</li> <li>- Hak Pakai ini tidak boleh dipergunakan untuk tujuan lain / dialihkan haknya tanpa persetujuan tertulis dari Kepala Kantor Pertanahan Kabupaten Wonosobo.</li> </ul>



AAS309988

DAFTAR ISIAN 207

1	2	5	0	9	1	7	4	0	0	0	3	2
---	---	---	---	---	---	---	---	---	---	---	---	---

NIB : 11250917.01098

# SURAT UKUR

Nomor : 00263/Jlamprang/2021

## SEBIDANG TANAH TERLETAK DALAM

Provinsi : **JAWA TENGAH**

Kabupaten / Kota : **WONOSOBO**

Kecamatan : **WONOSOBO**

Desa / Kelurahan : **JLAMPRANG**

Peta : Pendaftaran

Nomor Peta Pendaftaran : 49.1-36.068-11-8

Lembar : Kotak : **E2**

Keadaan Tanah : **Sebidang tanah digunakan untuk jalan.**


Tanda-tanda batas : **Telah terpasang sesuai dengan Peraturan Pemerintah Nomor 24 Tahun 1997 jo Peraturan Menteri Negara Agraria/ Kepala Badan Pertanahan Nasional Nomor 3 Tahun 1997 Pasal 22 Ayat 1.**

Luas : **2.387 m2 (Dua Ribu Tiga Ratus Delapan Puluh Tujuh Meter Persegi)**

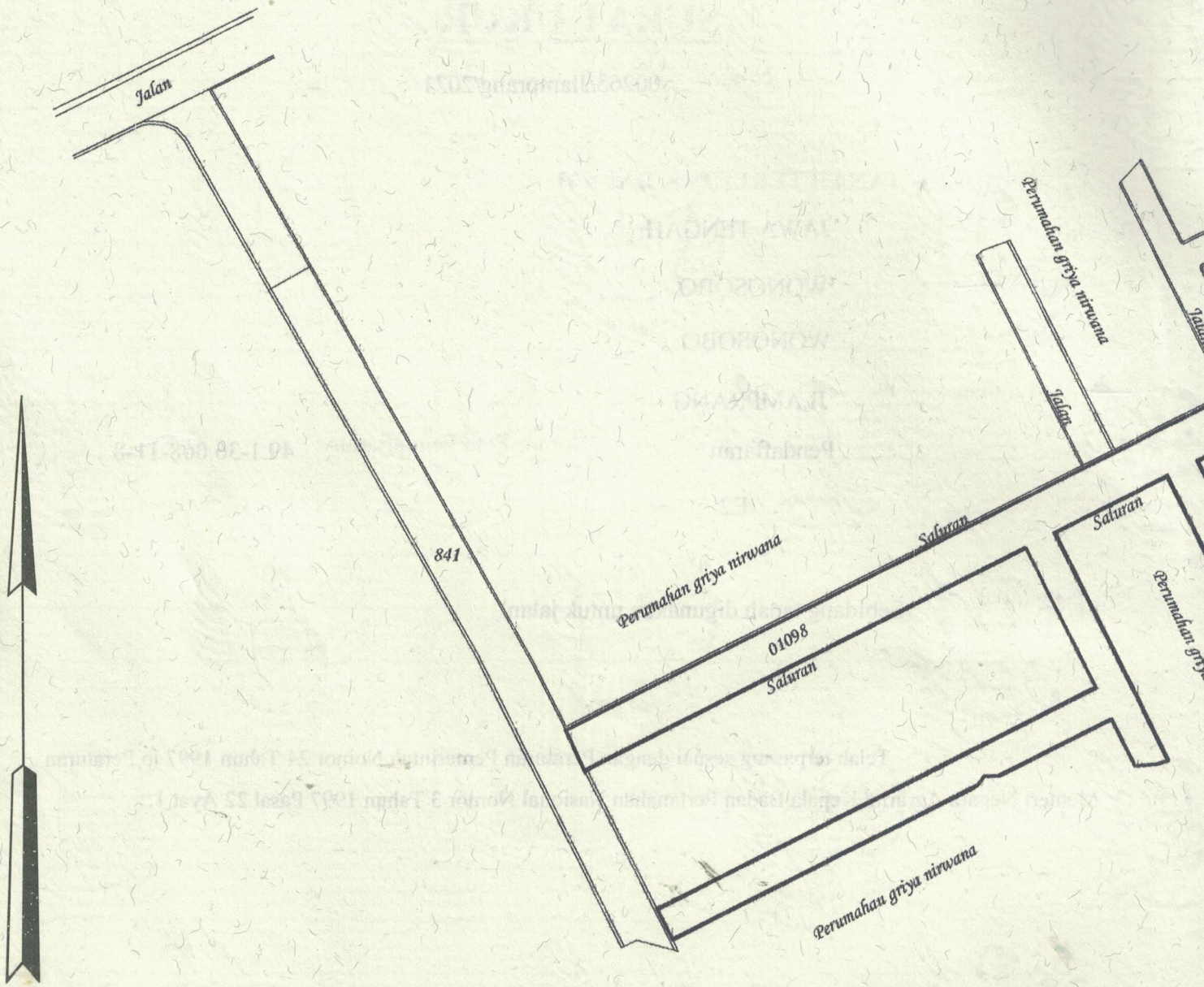
Penunjukan dan penetapan batas : **Batas-batas ditunjukkan oleh :**

**ONE ANDANG WARDOYO (pemohon/ kuasa pemohon) dan disetujui oleh pihak-pihak berbatasan.**

**Ditetapkan dan diukur oleh Dinta Avrila Pinandita.**



SKALA 1 : .....



Koordinat Titik Tengah : X=245912.9261 Y=688179.5004

PENJELASAN : .....

batas tanah ini

