

# KEMENTERIAN AGRARIA DAN TATA RUANG / BADAN PERTANAHAN NASIONAL REPUBLIK INDONESIA



Su 261  
01 303 28/12/20 0960  
01 302 02/12/20 45923




## SERTIPIKAT (TANDA BUKTI HAK)

KANTOR PERTANAHAN  
KABUPATEN / KOTA  
WONOSOBO

1 1 • 2 5 • 0 9 • 1 7 • 4 • 0 0 0 3 1

KEMENTERIAN AGRARIA DAN TATA RUANG /  
BADAN PERTANAHAN NASIONAL  
REPUBLIC INDONESIA



SERTIPIKAT

HAK : PAKAI No. 00031

PROVINSI : JAWA TENGAH

KABUPATEN / KOTA : WONOSOBO

KECAMATAN : WONOSOBO

D E S A / KELURAHAN : JLAMPRANG

KANTOR PERTANAHAN  
KABUPATEN / KOTA

WONOSOBO


DAFTAR ISIAN 307  
No. 75117 / 2020

DAFTAR ISIAN 208  
No. 37352 / 2020

1 1 . 2 5 . 0 9 . 1 7 . 4 . 0 0 0 3 1

**PENDAFTARAN - PERTAMA**

Halaman :

<p>a) HAK : <b>PAKAI</b> No. : <b>00031</b> Desa / Kel. : <b>JLAMPRANG</b> Tgl. berakhirnya hak untuk jangka waktu selama dipergunakan</p>	<p>f) NAMA PEMEGANG HAK <b>PEMERINTAH KABUPATEN WONOSOBO</b></p>
<p>b) NIB : <b>11250917.01096</b> Letak Tanah : <b>JLAMPRANG</b></p>	<p>Tanggal lahir / akta pendirian</p>
<p>c) ASAL HAK 1. Konversi 2. Pemberian Hak dari Tanah Negara Aset Pemerintah Kabupaten Wonosobo. 3. Pemecahan / Pemisahan / Penggabungan bidang</p>	<p>g) PEMBUKUAN <b>Wonosobo, 30/12/2020</b> Kepala Kantor Pertanahan Kabupaten / Kota <b>Wonosobo</b> ttt <b>BUDIONO, A.Ptnh., M.H.</b> NIP. <b>197004021989031003</b></p>
<p>d) DASAR PENDAFTARAN 1. Daftar Isian 202 Tgl. : No. : 2. Surat Keputusan : <b>Kakantah Kab. Wonosobo</b> Tgl. : <b>22/12/2020</b> No. : <b>00407/SKHP/BPN-11.25/XII/2020</b> 3. Permohonan Pemecahan / Pemisahan / Penggabungan bidang Tgl. : No. :</p>	<p>h) PENERBITAN SERTIPIKAT <b>Wonosobo, 30/12/2020</b> Kepala Kantor Pertanahan Kabupaten / Kota <b>Wonosobo</b>  <b>BUDIONO, A.Ptnh., M.H.</b> NIP. <b>197004021989031003</b></p>
<p>e) SURAT UKUR Tgl. : <b>29/12/2020</b> No. : <b>00261/Jlamprang/2020</b> Luas : <b>2.384 M<sup>2</sup></b></p>	<p><b>BUDIONO, A.Ptnh., M.H.</b> NIP. <b>197004021989031003</b></p>
<p>i) PENUNJUK - Dipergunakan untuk Jalan Desa. - Hak Pakai ini tidak boleh dipergunakan untuk tujuan lain / dialihkan haknya tanpa persetujuan tertulis dari Kepala Kantor Pertanahan Kabupaten Wonosobo.</p>	

AAS309805

DAFTAR ISIAN 207

1	1	2	5	0	9	1	7	4	0	0	0	3	1
---	---	---	---	---	---	---	---	---	---	---	---	---	---

NIB : 11250917.01096

# SURAT UKUR

Nomor : 00261/Jlamprang/2020

## SEBIDANG TANAH TERLELETAK DALAM

Provinsi : JAWA TENGAH

Kabupaten / Kota : WONOSOBO

Kecamatan : WONOSOBO

Desa / Kelurahan : JLAMPRANG

Peta : Pendaftaran Nomor Peta Pendaftaran 49.1-36.068-11

Lembar : Kotak : B6

Kedadaan Tanah : Sebidang tanah digunakan untuk jalan.


Tanda-tanda batas : Telah terpasang sesuai dengan Peraturan Pemerintah Nomor 24 Tahun 1997 jo Peraturan Menteri Negara Agraria/ Kepala Badan Pertanahan Nasional Nomor 3 Tahun 1997 Pasal 22 Ayat 1.

Luas : 2.384 m2 (Dua Ribu Tiga Ratus Delapan Puluh Empat Meter Persegi)

Penunjukan dan penetapan batas : Batas-batas ditunjukkan oleh :

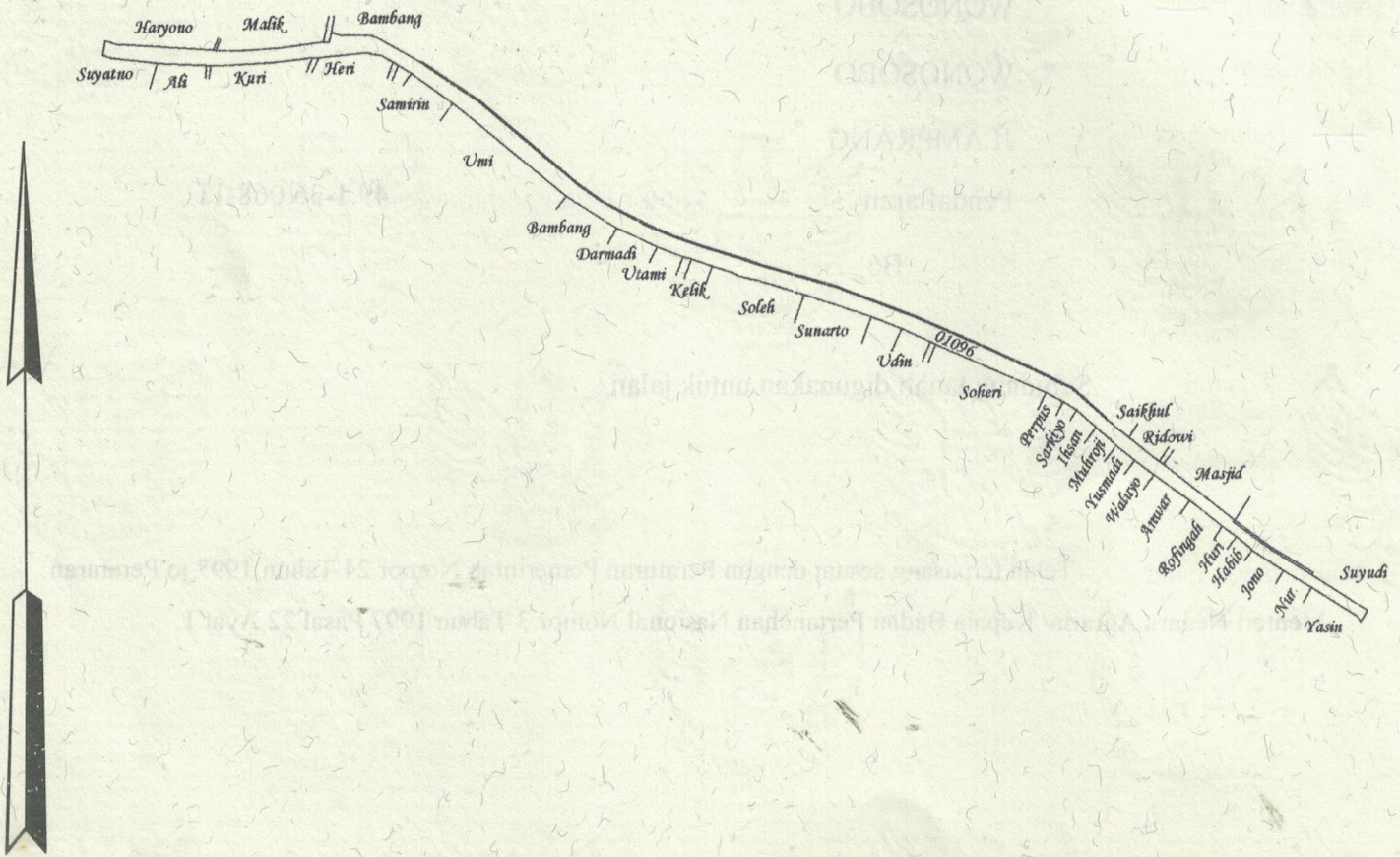
ONE ANDANG WARDOYO (pemohon/ kuasa pemohon) dan disetujui oleh pihak-pihak berbatasan

Ditetapkan dan diukur oleh Dinta Avrila Pinandita



2500

SKALA 1 : .....



Koordinat Titik Tengah :  $X=245462.2765$   $Y=688372.3340$

PENJELASAN : ..... batas tanah ini

