

# BADAN PERTANAHAN NASIONAL REPUBLIK INDONESIA




## SERTIPIKAT (TANDA BUKTI HAK)

KANTOR PERTANAHAN  
KABUPATEN / KOTA

WONOSOBO

1 1 • 2 5 • 1 9 • 1 7 • 4 • 0 0 0 0 7

# BADAN PERTANAHAN NASIONAL REPUBLIC INDONESIA



**BPN RI**

## SERTIPIKAT

**HAK : PAKAI No. 00007**

**PROVINSI : JAWA TENGAH**

**KABUPATEN / KOTA : WONOSOBO**

**KECAMATAN : WONOSOBO**

**DESA / KELURAHAN : JLAMPRANG**

**DAFTAR ISI AN 307**

**No. 20412 / BPN / 14**

**DAFTAR ISI AN 208**


**No. 10299 / BPN / 14**

**KANTOR PERTANAHAN  
KABUPATEN / KOTA  
WONOSOBO**

11 • 25 • 09 • 17 • 4 • 00007

**PENDAFTARAN - PERTAMA**

Halaman :

<p>a) <b>HAK</b> : <b>PAKAI</b>                  No. : <b>00007</b>                  Desa / Kel. : <b>JLAMPRANG</b>                  Tgl. berakhirnya hak :                  Untuk jangka waktu selama dipergunakan :</p>	<p>d) <b>NAMA PEMEGANG HAK</b>  <b>PEMERINTAH KABUPATEN WONOSOBO</b></p> <p>Tanggal lahir / akta pendirian :</p>
<p>b) <b>NIB</b> : <b>11.25.09.17.00520</b>                  Letak Tanah :  <b>JLAMPRANG</b></p>	<p>g) <b>PEMBUKUAN</b>  <b>Wonosobo</b> : <b>19-12-2014</b>                  Kepala Kantor Pertanahan                  Kabupaten / Kota  <b>Wonosobo</b></p>
<p>c) <b>ASAL HAK</b>                  1. <b>Konversi</b>                  2. <b>Pemberian hak</b>                  Dan Tanah Negara bekas Hak                  Tanah Hak Milik Adat C.7 P.35 S.I.                  3. <b>Pemecahan / Pemisahan /                  Penggabungan bidang</b></p>	<p><b>BPN RI</b>                  (td)</p>
<p>d) <b>DASAR PENDAFTARAN</b>                  1. <b>Daftar Isian 202</b>                  Tgl. :                  No. :                  2. <b>Surat Keputusan Walikota</b>                  Tgl. : <b>11-12-2014</b> Kab. <b>Wonosobo</b>                  No. : <b>SK. No. 1049/HP/BPN-00.00/14</b>                  3. <b>Permohonan Pemecahan /                  Pemisahan / Penggabungan bidang</b>                  Tgl.                  No.</p>	<p><b>AGUS SUPRIJANTO, SH</b>                  NIP : <b>19600827 198503 1 002</b>                  h) <b>PENERBITAN SERTPIKAT</b>  <b>Wonosobo</b>, <b>19-12-2014</b>                  Kepala Kantor Pertanahan                  Kabupaten / Kota  <b>Wonosobo</b></p>
<p>e) <b>SURAT UKUR</b>                  Tgl. : <b>28-11-2014</b>                  No. : <b>00036/Jlamprang/2014</b>                  Luas. : <b>1.950 m2</b></p>	<p>                  NIP : <b>19600827 198503 1 002</b>  <b>AGUS SUPRIJANTO, SH</b></p>
<p>i) <b>PENUNJUK</b>                  Dipergunakan Untuk <b>Pertanian SDN 02 Jlamprang</b></p>	

BS 909190

DAFTAR ISI 207

11 • 25 • 09 • 17 • 4 • 00007

NIB : 11250917.00520

**SURAT UKUR**

Nomor : 00036/Jlamprang/2014

**SEBIDANG TANAH TERLETAK DALAM**

Provinsi : Jawa Tengah

Kabupaten / Kota : Wonosobo

Kecamatan : Wonosobo

Desa / Kelurahan : Jlamprang

Peta : Pendaftaran Nomor Peta Pendaftaran : 49.1-36.068-11-7

Lembar : Kotak : E3

Keadaan Tanah : ~~Sebidang tanah pertanian di atasnya berdiri bangunan~~  
Sebidang tanah di atasnya berdiri bangunan Sekolah Dasar Negeri 02 Jlamprang.

Tanda-tanda batas : Telah terpasang sesuai dengan Peraturan Pemerintah Nomor 24 Tahun 1997 jo Peraturan

Menteri Negara Agraria/ Kepala Badan Pertanahan Nasional Nomor 3 Tahun 1997 Pasal 22 Ayat 1.

Luas : 1950 m2 (Seribu Sembilan Ratus Lima Puluh Meter Persegi)

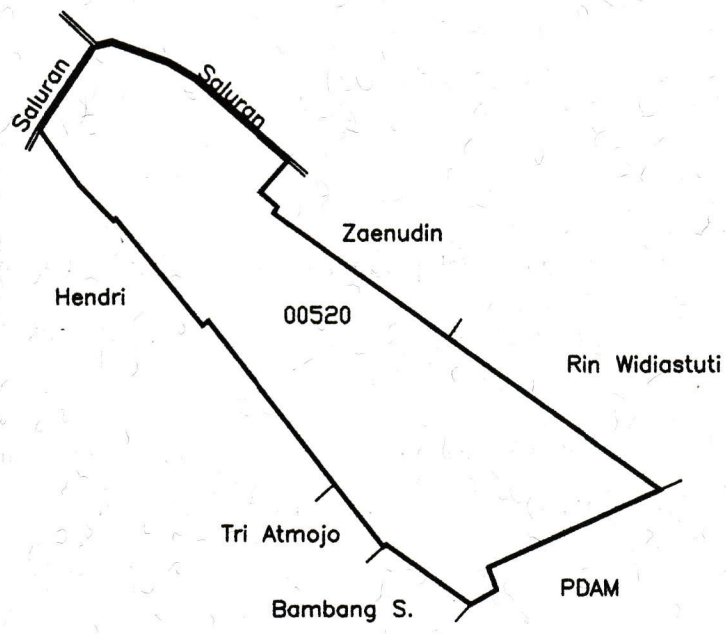
Penunjukan dan penetapan batas : Batas-batas ditunjukkan oleh :

DYAH RETNO SULISTYOWATI, S. STP (pemohon/ kuasa pemohon) dan disetujui oleh pihak-pihak berbatasan.

Ditetapkan dan diukur oleh Panmanan.



SKALA 1 : ..... 1000 .....



PENJELASAN : ..... batas tanah ini

