

# BADAN PERTANAHAN NASIONAL REPUBLIK INDONESIA




## SERTIPIKAT (TANDA BUKTI HAK)

KANTOR PERTANAHAN  
KABUPATEN / KOTA

WONOSOBO

11 • 25 • 09 • 17 • 4 • 00014

# BADAN PERTANAHAN NASIONAL REPUBLIK INDONESIA



**BPN RI**

## SERTIPIKAT

**HAK : PAKAI No. 00014**

**PROVINSI : JAWA TENGAH**

**KABUPATEN / KOTA : WONOSOBO**

**KECAMATAN : WONOSOBO**

**DESA / KELURAHAN : JLAMPRANG**

**KANTOR PERTANAHAN  
KABUPATEN / KOTA  
WONOSOBO**

DAFTAR ISIAN 307

No. RE 20419 / BPN / 14

DAFTAR ISIAN 208

No. 10306 / BPN / 14

11 • 25 • 09 • 17 • 4 • 00014

**PENDAFTARAN - PERTAMA**

Halaman 1

<p>a) HAK : <b>PAKAI</b>                  No. : <b>00014</b>                  Desa / Kel. : <b>JLAMPRANG</b>                  Tgl. berakhirnya hak :                  Untuk jangka waktu selama dipergunakan</p>	<p>f) NAMA PEMEGANG HAK  <b>PEMERINTAH KABUPATEN WONOSOBO</b>                  Tanggal lahir / akta pendirian</p>
<p>b) NIB <b>11.25.09.17.00515</b>                  Letak Tanah  <b>JLAMPRANG</b></p>	
<p>c) ASAL HAK                  1. <b>Konversi</b>                  2. <b>Pemberian hak</b>                  Dari Tanah Negara bekas Hak                  Tanah Milik Adat C.2.P.14 S.11                  3. <b>Pemecahan / Pemisahan /                  Penggabungan bidang</b></p>	<p>g) PEMBUKUAN                  Wonosobo                  19.12.2014                  Kepala Kantor Pertanahan                  Kabupaten / Kota                  Wonosobo  <b>BPN RI</b>                  ttd</p>
<p>d) DASAR PENDAFTARAN                  1. <b>Daftar Isian 202</b>                  Tgl.                  No.                  2. <b>Surat Keputusan</b>                  Tgl. <b>11-12-2014</b>                  No. <b>SK. No.1058/HP/BPN-00/00/14</b>                  3. <b>Permohonan Pemecahan /                  Pemisahan / Penggabungan bidang</b>                  Tgl.                  No.</p>	<p><b>AGUS SUPRIJANTO, SH</b>                  NIP <b>19600827 198503 1 002</b>                  h) PENERBITAN SERTIPIKAT                  Wonosobo, 19-12-2014                  Kepala Kantor Pertanahan                  Kabupaten / Kota                  Wonosobo</p>
<p>e) SURAT UKUR                  Tgl. <b>28-11-2014</b>                  No. <b>00031/Jlamprang/2014</b>                  Luas <b>3.513 m2</b></p>	<p><b>AGUS SUPRIJANTO, SH</b>                  NIP <b>19600827 198503 1 002</b></p>
<p>i) PENUNJUK                  Dipergunakan Untuk Pendaftaran <b>SD II 1 Jlamprang</b></p>	



BS 909181

DAFTAR ISIAN 207

11.25.09.17.4.00019

NIB : 11250917.00515

# SURAT UKUR

Nomor : 00031/Jlamprang/2014

## SEBIDANG TANAH TERLETAK DALAM

- Provinsi : Jawa Tengah
- Kabupaten / Kota : Wonosobo
- Kecamatan : Wonosobo
- Desa / Kelurahan : Jlamprang
- Peta : Pendaftaran Nomor Peta Pendaftaran : 49.1-36.068-11-5
- Lembar : Kotak : A1

Keadaan Tanah : ~~Sebidang tanah pertanian~~  
 Sebidang tanah diatasnya berdinding bangunan Sekolah Dasar Negeri 01 Jlamprang

Tanda-tanda batas : Telah terpasang sesuai dengan Peraturan Pemerintah Nomor 24 Tahun 1997 jo Peraturan

Menteri Negara Agraria/ Kepala Badan Pertanahan Nasional Nomor 3 Tahun 1997 Pasal 22 Ayat 1.


Luas : 3513 m2 (Tiga Ribu Lima Ratus Tiga Belas Meter Persegi)

Penunjukan dan penetapan batas : Batas-batas ditunjukkan oleh :

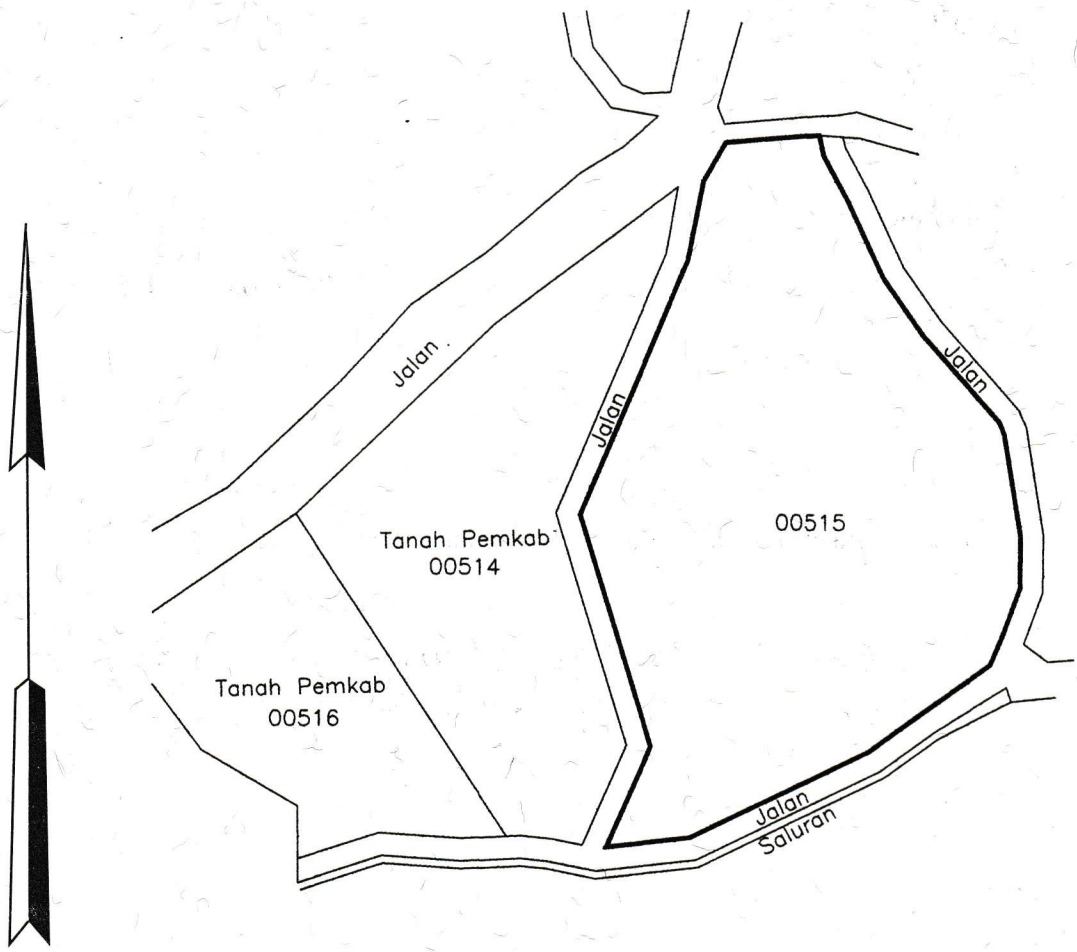
**DYAH RETNO SULISTYOWATI, S. STP** (pemohon/ kuasa pemohon) dan disetujui oleh pihak-pihak

berbatasan.

Ditetapkan dan diukur oleh Parman.



SKALA 1 : .....1000.....



PENJELASAN : ..... batas tanah ini

