


# KEMENTERIAN AGRARIA DAN TATA RUANG / BADAN PERTANAHAN NASIONAL REPUBLIK INDONESIA



## SERTIPIKAT (TANDA BUKTI HAK)




KANTOR PERTANAHAN  
KABUPATEN / KOTA

WONOSOBO

1	1	•	2	5	•	0	9	•	1	8	•	4	•	0	0	0	7	9
---	---	---	---	---	---	---	---	---	---	---	---	---	---	---	---	---	---	---

# KEMENTERIAN AGRARIA DAN TATA RUANG / BADAN PERTANAHAN NASIONAL REPUBLIK INDONESIA



## SERTIPIKAT

HAK : PAKAI No. 00079

PROVINSI : JAWA TENGAH

KABUPATEN / KOTA : WONOSOBO

KECAMATAN : WONOSOBO

DESA / KELURAHAN : KALIANGET

DAFTAR ISIAN 307  
No. 50498 / 2023

DAFTAR ISIAN 208  
No. 24575 / 2023

KANTOR PERTANAHAN  
KABUPATEN / KOTA  
WONOSOBO

1 1 • 2 5 • 0 9 • 1 8 • 4 • 0 0 0 7 9

# PENDAFTARAN - PERTAMA

Halaman :

<p>a) HAK : PAKAI No. : 00079 Desa / Kel : KALIANGET Tgl. berakhirnya hak : Untuk jangka waktu selama dipergunakan</p>	<p>f) NAMA PEMEGANG HAK  <b>PEMERINTAH KABUPATEN WONOSOBO</b>  Tanggal lahir / akta pendirian</p>
<p>b) NIB 11250918.03126 Letak Tanah <b>KALIANGET</b></p>	<p>g) PEMBUKUAN  <b>Wonosobo, 13-07-2023</b>  ..... Kepala Kantor Pertanahan Kabupaten / Kota <b>Wonosobo</b>  ..... ttt</p>
<p>c) ASAL HAK  1. Konversi  2. Pemberian Hak dari Tanah Negara Aset Pemerintah Kabupaten Wonosobo  3. Pemecahan / Pemisahan / Penggabungan bidang</p>	<p>h) PENERBITAN SERTIPIKAT  <b>Wonosobo, 13-07-2023</b>  ..... Kepala Kantor Pertanahan, Kabupaten / Kota <b>Wonosobo</b>  .....  <b>AGUNG BASUKI, S.ST., M.H.</b> NIP <b>19770728 199803 1 005</b></p>
<p>d) DASAR PENDAFTARAN  1. Daftar Isian 202 Tgl. No.  2. Surat Keputusan <b>Kakantah</b> Tgl. <b>07/07/2023</b> <b>Kab. Wonosobo</b> No. <b>170/HP/BPN-11.25/VII/2023</b>  3. Permohonan Pemecahan / Pemisahan / Penggabungan bidang Tgl. No.</p>	<p>e) SURAT UKUR  Tgl. <b>12/07/2023</b> No. <b>01017/Kalianget/2023</b> Luas : <b>6.530 M<sup>2</sup></b></p>
<p>i) PENUNJUK - Dipergunakan untuk Makam. - Hak Pakai ini tidak boleh dipergunakan untuk tujuan lain / dialihkan haknya tanpa persetujuan tertulis dari Kepala Kantor Pertanahan Kabupaten Wonosobo.</p>	<p>..... Kepala Kantor Pertanahan, Kabupaten / Kota <b>Wonosobo</b>  .....  <b>AGUNG BASUKI, S.ST., M.H.</b> NIP <b>19770728 199803 1 005</b></p>

ABM414300

DAFTAR ISIAN 207

1 1 • 2 5 • 0 9 • 1 8 • 4 • 0 0 0 7 9

NIB : 11250918.03126

**SURAT UKUR**

Nomor : 01017/Kalianget/2023

**SEBIDANG TANAH TERLETAK DALAM**

Provinsi : JAWA TENGAH

Kabupaten / Kota : WONOSOBO

Kecamatan : WONOSOBO

Desa / Kelurahan : KALIANGET

Peta : Pendaftaran Nomor Peta Pendaftaran : 49-1-36.068-14-3

Lembar : Kotak : DI

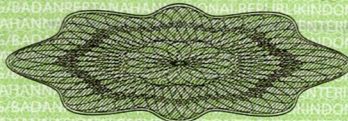
Keadaan Tanah : Sebidang tanah dipergunakan untuk makam.

Tanda-tanda batas : Telah terpasang sesuai dengan Peraturan Pemerintah Nomor 24 Tahun 1997 jo Peraturan Menteri Negara Agraria/ Kepala Badan Pertanahan Nasional Nomor 3 Tahun 1997 Pasal 22 Ayat 1.

Luas : 6.530 m2 (Enam Ribu Lima Ratus Tiga Puluh Meter Persegi)

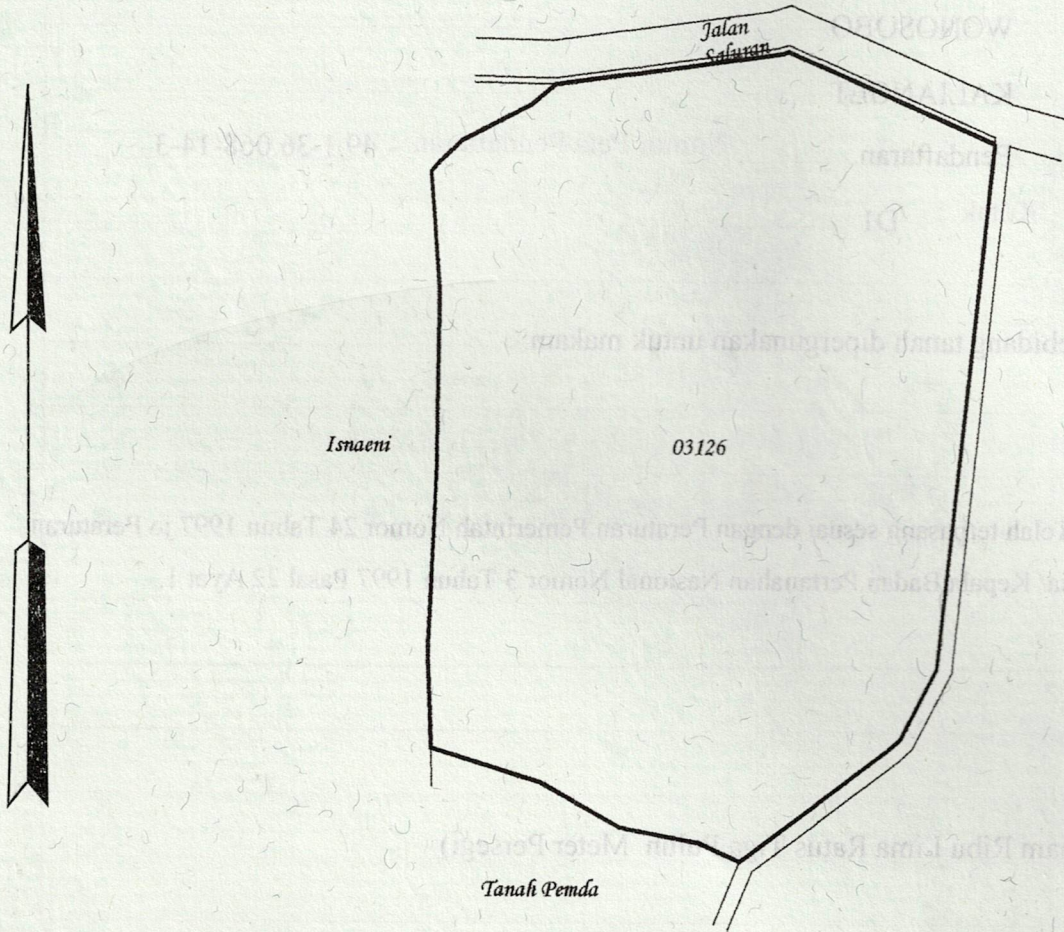
Penunjukan dan penetapan batas : Batas-batas ditunjukkan oleh : ONE ANDANG WARDOYO (pemohon/ kuasa pemohon) dan disetujui oleh pihak-pihak berbatasan.

Ditetapkan dan diukur oleh Afrella Yumna Susani.



1000

SKALA 1 : .....



Koordinat Titik Tengah :  $X=244833.0976$   $Y=688555.1135$

PENJELASAN : ..... batas tanah ini

