

# KEMENTERIAN AGRARIA DAN TATA RUANG / BADAN PERTANAHAN NASIONAL REPUBLIK INDONESIA




## SERTIPIKAT (TANDA BUKTI HAK)



**KANTOR PERTANAHAN  
KABUPATEN / KOTA  
WONOSOBO**

1 1 • 2 5 • 0 9 • 1 8 • 4 • 0 0 0 8 5

# KEMENTERIAN AGRARIA DAN TATA RUANG / BADAN PERTANAHAN NASIONAL REPUBLIK INDONESIA



## SERTIPIKAT

HAK : PAKAI No. 00085

PROVINSI : JAWA TENGAH  
KABUPATEN / KOTA : WONOSOBO  
KECAMATAN : WONOSOBO  
DESA / KELURAHAN : KALIANGET

KANTOR PERTANAHAN  
KABUPATEN / KOTA  
WONOSOBO

DAFTAR ISIAN 307  
No. 56948 / 2023  
DAFTAR ISIAN 208  
No. 27104 / 2023

1 1 • 2 5 • 0 9 • 1 8 • 4 • 0 0 0 8 5

**PENDAFTARAN - PERTAMA**

Halaman :

<p>a) HAK : PAKAI No. : 00085 Desa / Kel : KALIANGET Tgl. berakhirnya hak : Untuk jangka waktu selama dipergunakan</p>	<p>f) NAMA PEMEGANG HAK  <b>PEMERINTAH KABUPATEN WONOSOBO</b>  Tanggal lahir / akta pendirian</p>
<p>b) NIB 11250918.03116 Letak Tanah KALIANGET</p>	<p>g) PEMBUKUAN  Wonosobo, 21-07-2023  Kepala Kantor Pertanahan Kabupaten / Kota  Wonosobo  ttd</p>
<p>c) ASAL HAK 1. Konversi 2. Pemberian Hak dari Tanah Negara Aset Pemerintah Kabupaten Wonosobo 3. Pemecahan / Pemisahan / Penggabungan bidang</p>	<p>h) PENERBITAN SERTIPIKAT  Wonosobo, 21-07-2023  Kepala Kantor Pertanahan Kabupaten / Kota  Wonosobo</p>
<p>d) DASAR PENDAFTARAN 1. Daftar Isian 202 Tgl. No. 2. Surat Keputusan Kakantah Tgl. 18/07/2023 Kab. Wonosobo No. 216/HP/BPN-11.25/VII/2023 3. Permohonan Pemecahan / Pemisahan / Penggabungan bidang Tgl. No.</p>	<p><b>AGUNG BASUKI, S.ST., M.H.</b> NIP 19770728 199803 1 005</p>
<p>e) SURAT UKUR Tgl. 21/07/2023 No. 01023/Kalianget/2023 Luas : 31 M<sup>2</sup></p>	<p><b>AGUNG BASUKI, S.ST., M.H.</b> NIP 19770728 199803 1 005</p>
<p>i) PENUNJUK - Dipergunakan untuk Jalan. - Hak Pakai ini tidak boleh dipergunakan untuk tujuan lain / dialihkan haknya tanpa persetujuan tertulis dari Kepala Kantor Pertanahan Kabupaten Wonosobo.</p>	

1 1 • 2 5 • 0 9 • 1 8 • 4 • 0 0 0 8 5

NIB : 11250918.03116

**SURAT UKUR**

Nomor : 01023/Kalianget/2023

**SEBIDANG TANAH TERLETAK DALAM**

Provinsi : JAWA TENGAH

Kabupaten / Kota : WONOSOBO

Kecamatan : WONOSOBO

Desa / Kelurahan : KALIANGET

Peta : Pendaftaran Nomor Peta Pendaftaran : 49.1-36.068-10-9-2

Lembar : Kotak : C1

Kadaan Tanah : Sebidang tanah digunakan untuk jalan.

Tanda-tanda batas : Telah terpasang sesuai dengan Peraturan Pemerintah Nomor 24 Tahun 1997 jo Peraturan

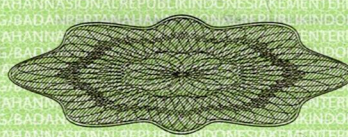
Menteri Negara Agraria/ Kepala Badan Pertanahan Nasional Nomor 3 Tahun 1997 Pasal 22 Ayat 1.

Luas : 31 m<sup>2</sup> (Tiga Puluh Satu Meter Persegi)

Penunjukan dan penetapan batas : Batas-batas ditunjukkan oleh :

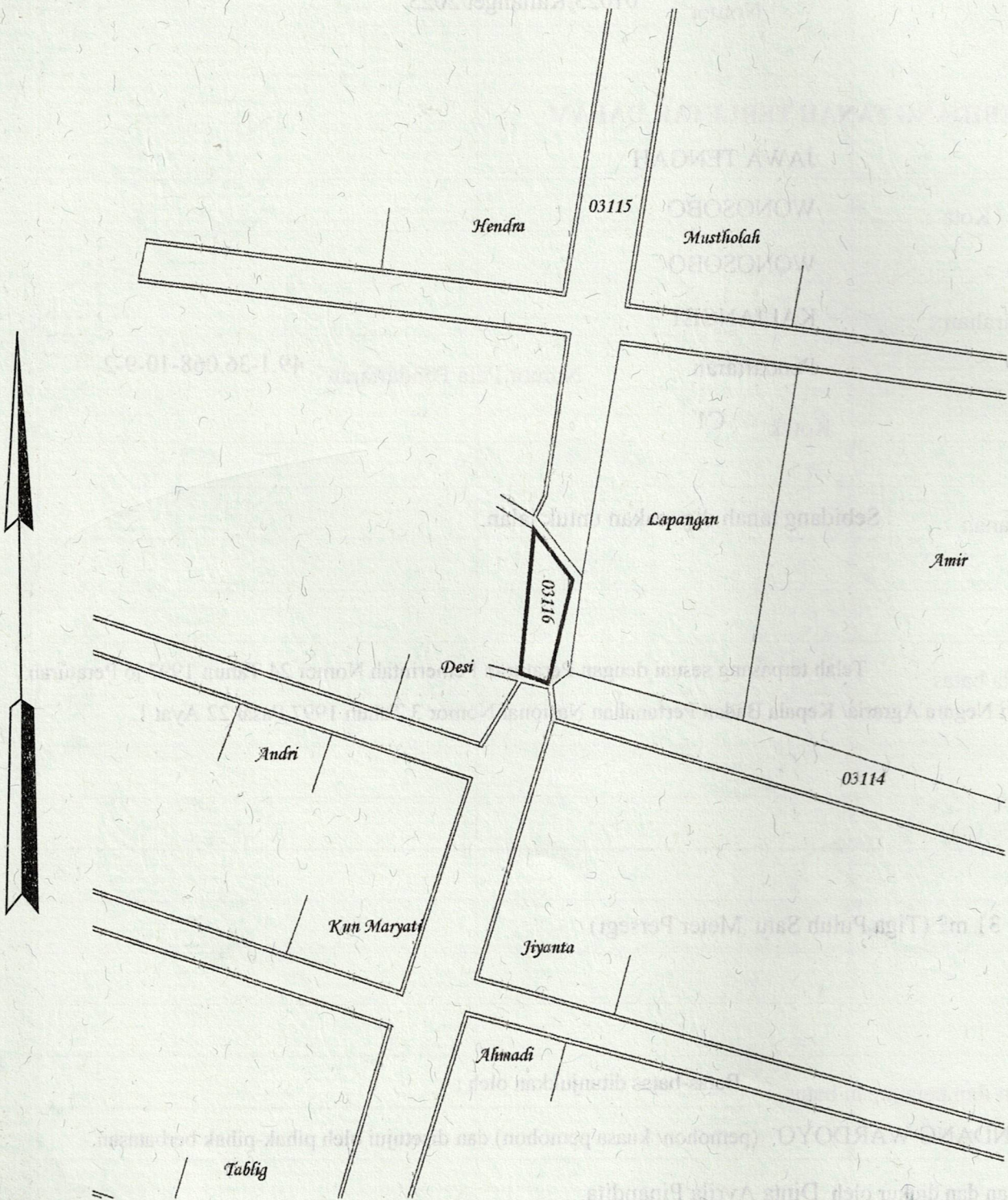
ONE ANDANG WARDOYO (pemohon/ kuasa pemohon) dan disetujui oleh pihak-pihak berbatasan.

Ditetapkan dan diukur oleh Dinta Avrila Pinandita.



500

SKALA 1 : .....



Koordinat Titik Tengah :  $X=244886.9345$   $Y=688032.2970$

PENJELASAN : ..... batas tanah ini

