


# KEMENTERIAN AGRARIA DAN TATA RUANG / BADAN PERTANAHAN NASIONAL REPUBLIK INDONESIA




## SERTIPIKAT (TANDA BUKTI HAK)

KANTOR PERTANAHAN  
KABUPATEN / KOTA

WONOSOBO

1 1 • 2 5 • 0 9 • 1 8 • 4 • 0 0 0 8 6

# KEMENTERIAN AGRARIA DAN TATA RUANG / BADAN PERTANAHAN NASIONAL REPUBLIK INDONESIA



## SERTIPIKAT

HAK : PAKAI No. 00086

PROVINSI : JAWA TENGAH

KABUPATEN / KOTA : WONOSOBO

KECAMATAN : WONOSOBO

DESA / KELURAHAN : KALIANGET

KANTOR PERTANAHAN  
KABUPATEN / KOTA  
WONOSOBO

DAFTAR ISIAN 307  
No. 56949 / 2023  
DAFTAR ISIAN 208  
No. 27105 / 2023

1 1 • 2 5 • 0 9 • 1 8 • 4 • 0 0 0 8 6

**PENDAFTARAN - PERTAMA**

Halaman :

<p>a) HAK : PAKAI No. : 00086 Desa / Kel : KALIANGET Tgl. berakhirnya hak : Untuk jangka waktu selama dipergunakan</p>	<p>f) NAMA PEMEGANG HAK  <b>PEMERINTAH KABUPATEN WONOSOBO</b>  Tanggal lahir / akta pendirian</p>
<p>b) NIB 11250918.03114 Letak Tanah KALIANGET</p>	
<p>c) ASAL HAK  1. Konversi  2. Pemberian Hak dari Tanah Negara Aset Pemerintah Kabupaten Wonosobo  3. Pemecahan / Pemisahan / Penggabungan bidang</p>	<p>g) PEMBUKUAN  <u>Wonosobo, 21-07-2023</u>  Kepala Kantor Pertanahan Kabupaten / Kota Wonosobo  tttd</p>
<p>d) DASAR PENDAFTARAN  1. Daftar Isian 202 Tgl. No.  2. Surat Keputusan <b>Kakantah</b> Tgl. 18/07/2023 <b>Kab. Wonosobo</b> No. 231/HP/BPN-11.25/VII/2023  3. Permohonan Pemecahan / Pemisahan / Penggabungan bidang Tgl. No.</p>	<p><b>AGUNG BASUKI, S.ST., M.H.</b> NIP <b>19770728 199803 1 005</b>  h) PENERBITAN SERTIPIKAT  <u>Wonosobo, 21-07-2023</u>  Kepala Kantor Pertanahan Kabupaten / Kota Wonosobo</p>
<p>e) SURAT UKUR  Tgl. 21/07/2023 No. 01024/Kalianget/2023 Luas : 205 M<sup>2</sup></p>	<p> <b>AGUNG BASUKI, S.ST., M.H.</b> NIP <b>19770728 199803 1 005</b></p>
<p>i) PENUNJUK  - Dipergunakan untuk Jalan. - Hak Pakai ini tidak boleh dipergunakan untuk tujuan lain / dialihkan haknya tanpa persetujuan tertulis dari Kepala Kantor Pertanahan Kabupaten Wonosobo.</p>	

ABM416893

DAFTAR ISIAN 207

1 1 • 2 5 • 0 9 • 1 8 • 4 • 0 0 0 8 6

NIB : 11250918.03114

# SURAT UKUR

Nomor : 01024/Kalianget/2023

## SEBIDANG TANAH TERLETERAK DALAM

Provinsi : JAWA TENGAH

Kabupaten / Kota : WONOSOBO

Kecamatan : WONOSOBO

Desa / Kelurahan : KALIANGET

Peta : Pendaftaran Nomor Peta Pendaftaran : 49.1-36.068-10-9-2

Lembar : Kotak : DI

Keadaan Tanah : Sebidang tanah digunakan untuk jalan.

Tanda-tanda batas : Telah terpasang sesuai dengan Peraturan Pemerintah Nomor 24 Tahun 1997 jo Peraturan

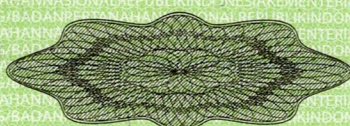
Menteri Negara Agraria/ Kepala Badan Pertanahan Nasional Nomor 3 Tahun 1997 Pasal 22 Ayat 1.

Luas : 205 m2 (Dua Ratus Lima Meter Persegi)

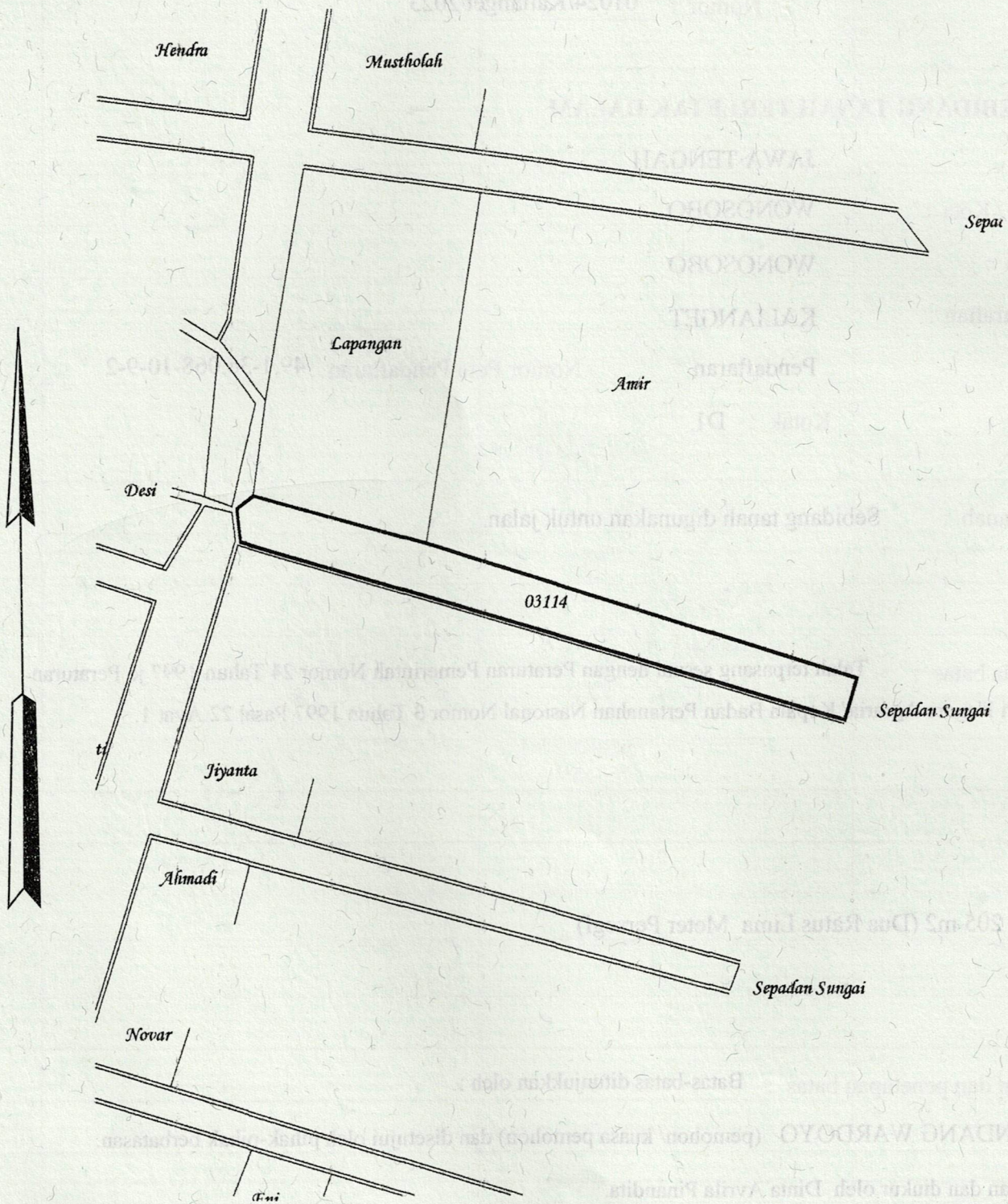
Penunjukan dan penetapan batas : Batas-batas ditunjukkan oleh :

ONE ANDANG WARDOYO (pemohon/ kuasa pemohon) dan disetujui oleh pihak-pihak berbatasan.

Ditetapkan dan diukur oleh Dinta Avrila Pinandita.



SKALA 1 : ..... 500



Koordinat Titik Tengah :  $X=244913.2983$   $Y=688017.3432$

PENJELASAN : ..... batas tanah ini

Hal lain - lain: Surat Ukur ini merupakan kutipan dari Peta Bidang Nomor 148/2023 NIB.

11.25.09.18.03114 tanggal 27/01/2023 Desa/Kelurahan Kalianget.

Daftar Isian 303 tgl. 21/07/2023 No. 8018/2023

Daftar Isian 302 tgl. No.

Daftar Isian 307 tgl. 21/07/2023 No. 56625/2023

Tanggal Penomoran Surat Ukur

Wonosobo, 21/07/2023

UNTUK SERTIPIKAT

Wonosobo, 21-07-2023

Kepala Seksi Survei dan Pemetaan



Kepala Kantor Pertanahan  
Kabupaten / Kota  
Wonosobo

Kantor Pertanahan  
Kabupaten / Kota  
Wonosobo

ttd

AGUNG BASUKI, S.ST., M.H.  
NIP 19770728 199803 1 005

SARTONO, A Ptnh., MM.  
NIP 196906051989031004

Lihat Surat Ukur Pemisahan  
Penggabungan  
Pengganti

Nomor :

Nomor Hak :

Dikeluarkan Surat Ukur		Luas	Nomor Hak	Sisa luas
Tanggal	Nomor			

Sisanya diuraikan dalam Surat Ukur Nomor : ..... Nomor Hak : .....