

# KEMENTERIAN AGRARIA DAN TATA RUANG / BADAN PERTANAHAN NASIONAL REPUBLIK INDONESIA




## SERTIPIKAT (TANDA BUKTI HAK)

**KANTOR PERTANAHAN  
KABUPATEN / KOTA**

**WONOSOBO**

1	1	.	2	5	.	0	9	.	1	8	.	4	.	0	0	0	7	3
---	---	---	---	---	---	---	---	---	---	---	---	---	---	---	---	---	---	---

# KEMENTERIAN AGRARIA DAN TATA RUANG / BADAN PERTANAHAN NASIONAL REPUBLIK INDONESIA



## SERTIPIKAT

HAK : **PAKAI** No. **00073**

PROVINSI : **JAWA TENGAH**

KABUPATEN / KOTA : **WONOSOBO**

KECAMATAN : **WONOSOBO**

D-E-S-A / KELURAHAN : **KALIANGET**

KANTOR PERTANAHAN  
KABUPATEN / KOTA

**WONOSOBO**

DAFTAR ISIAN 307

No. **199293 / 2021**

DAFTAR ISIAN 208

No. **65023 / 2021**

1 1 • 2 5 • 0 9 • 1 8 • 4 • 0 0 0 7 3

**PENDAFTARAN - PERTAMA**

Halaman :

<p>a) HAK : <b>PAKAI</b>                  No. : <b>00073</b>                  Desa/ Kel : <b>KALIANGET</b>                  Tgl. berakhirnya hak :                  Untuk jangka waktu selama dipergunakan</p>	<p>f) NAMA PEMEGANG HAK  <b>PEMERINTAH KABUPATEN WONOSOBO</b>                  Tanggal lahir / akta pendirian</p>
<p>b) NIB <b>11250918.03066</b>                  Letak Tanah  <b>KALIANGET</b></p>	
<p>c) ASAL HAK                  1. Konversi                  2. Pemberian Hak dari Tanah Negara Aset Pemerintah Kabupaten Wonosobo.                  3. Pemecahan / Pemisahan / -Penggabungan bidang</p>	<p>g) PEMBUKUAN  <b>Wonosobo, 31 - 12 - 2021</b>                  Kepala Kantor Pertanahan                  Kabupaten / Kota  <b>Wonosobo</b>                  ttd</p>
<p>d) DASAR PENDAFTARAN                  1. Daftar Isian 202                  Tgl.                  No.</p>	<p><b>SIYAMTO, A.Ptnh., M.Si.....</b>                  NIP <b>19690718 198903 1 003</b></p>
<p>2. Surat Keputusan <b>Kakantah</b>                  Tgl. <b>17/12/2021</b> <b>Kab. Wonosobo</b>                  No. <b>00131/SKHP/BPN-11.25/XII/2021</b>                  3. Permohonan Pemecahan / Pemisahan / Penggabungan bidang                  Tgl.                  No.</p>	<p>h) PENERBITAN SERTIPIKAT  <b>Wonosobo, 31 - 12 - 2021</b>                  Kepala Kantor Pertanahan                  Kabupaten / Kota  <b>Wonosobo</b> ✓</p>
<p>e) SURAT UKUR                  Tgl. <b>24/12/2021</b>                  No. <b>00963/Kalianget/2021</b>                  Luas : <b>3.303 M<sup>2</sup></b></p>	<p><b>SIYAMTO, A.Ptnh., M.Si.....</b>                  NIP <b>19690718 198903 1 003</b></p>
<p>i) PENUNJUK                  - Dipergunakan untuk Jalan.                  - Hak Pakai ini tidak boleh dipergunakan untuk tujuan lain / dialihkan haknya tanpa persetujuan tertulis dari Kepala Kantor Pertanahan Kabupaten Wonosobo.</p>	



1 1 • 2 5 • 0 9 • 1 8 • 4 • 0 0 0 7 3

NIB : 11250918.03066

**SURAT UKUR**

Nomor : 00963/Kalianget/2021

**SEBIDANG TANAH TERLEKAT DALAM**

Provinsi : **JAWA TENGAH**

Kabupaten / Kota : **WONOSOBO**

Kecamatan : **WONOSOBO**

Desa / Kelurahan : **KALIANGET**

Peta : Pendaftaran Nomor Peta Pendaftaran : **49.1-36.068-15-1**

Lembar : Kotak : **A1**

Keadaan Tanah : **Sebidang tanah digunakan untuk jalan**

Tanda-tanda batas : **Telah terpasang sesuai dengan Peraturan Pemerintah Nomor 24 Tahun 1997 jo Peraturan**

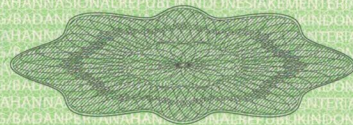
**Menteri Negara Agraria/ Kepala Badan Pertanahan Nasional Nomor 3 Tahun 1997 Pasal 22 Ayat 1.**

Luas : **3.303 m2 (Tiga Ribu Tiga Ratus Tiga Meter Persegi)**

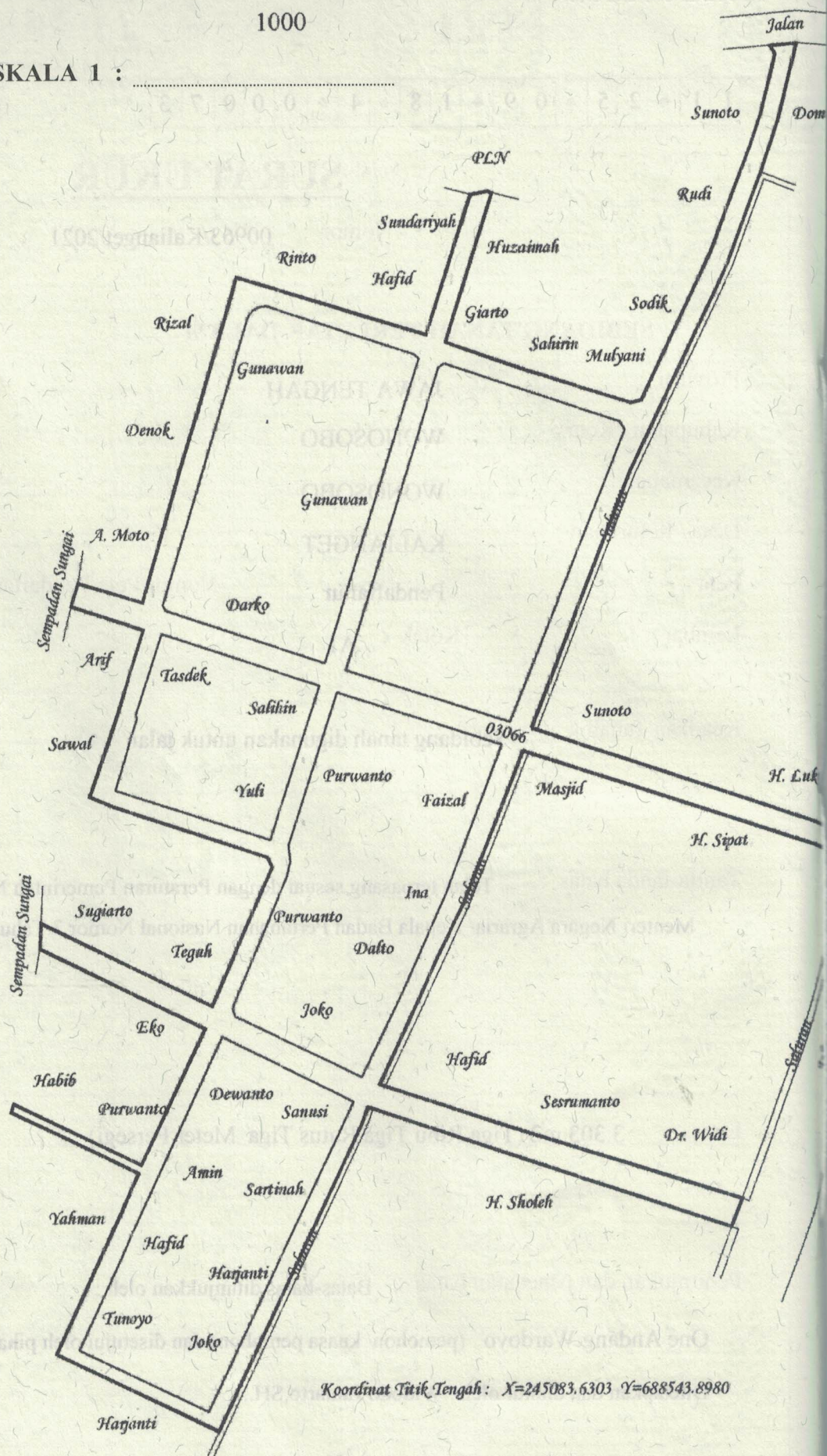
Penunjukan dan penetapan batas : **Batas-batas ditunjukkan oleh :**

**One Andang Wardoyo (pemohon/ kuasa pemohon) dan disetujui oleh pihak-pihak berbatasan.**

**Ditetapkan dan diukur oleh Widodo Juniarto,SH..**



SKALA 1 : .....



Koordinat Titik Tengah : X=245083.6303 Y=688543.8980

PENJELASAN : ..... batas tanah ini

no 9188.2021

Ditulis tahun 2021

12003.2021

24/12/2021

Wonosobo, 14/12/2021  
Kepala Desa dan Pemetaan


Wonosobo

Wonosobo

Wonosobo

SARTONO, A.P.M. M.Si  
1960021980031001

SIYANTO, A.P.M. M.Si  
19601181980011001



Hal lain - lain: Surat Ukur ini merupakan kutipan dari Peta Bidang Nomor 3062/2021 NIB.

11.25.09.18.03066 tanggal 10/11/2021 Desa/Kelurahan Kalianget

Daftar Isian 303 tgl. 26/11/2021 No. 9188/2021

Daftar Isian 302 tgl. No.

Daftar Isian 307 tgl. 24/12/2021 No. 128003/2021

Tanggal Penomoran Surat Ukur

Wonosobo, 24/12/2021

UNTUK SERTIPIKAT

Kepala Seksi Survei dan Pemetaan

Wonosobo, 31 - 12 - 2021

Kepala Seksi Infrastruktur Pertanian



Kantor Pertanahan Kabupaten / Kota Wonosobo

ttd

SARTONO, A.Ptnh.M.M.

NIP. 196906051989031004

Pemisahan Penggabungan Pengganti

Lihat Surat Ukur

Nomor :

Nomor Hak :

Table with 4 columns: Dikeluarkan Surat Ukur (Tanggal, Nomor), Luas, Nomor Hak, and Sisa luas.

Sisanya diuraikan dalam Surat Ukur Nomor : Nomor Hak :