


# KEMENTERIAN AGRARIA DAN TATA RUANG / BADAN PERTANAHAN NASIONAL REPUBLIK INDONESIA



## SERTIPIKAT

HAK : PAKAI No. 00074

PROVINSI : JAWA TENGAH

KABUPATEN / KOTA : WONOSOBO

KECAMATAN : WONOSOBO

DESA / KELURAHAN : KALIANGET

KANTOR PERTANAHAN  
KABUPATEN / KOTA  
WONOSOBO

DAFTAR ISIAN 307  
No. 129274 / 2021  
DAFTAR ISIAN 208  
No. 65029 / 2021

1 1 • 2 5 • 0 9 • 1 8 • 4 • 0 0 0 7 4

# PENDAFTARAN - PERTAMA

Halaman :

<p>a) HAK : <b>PAKAI</b></p> <p>No. : <b>00074</b></p> <p>Desa/ Kel. : <b>KALIANGET</b></p> <p>Tgl. berakhirnya hak : <b>Untuk jangka waktu selama dipergunakan</b></p>	<p>f) NAMA PEMEGANG HAK</p> <p style="text-align: center;"><b>PEMERINTAH KABUPATEN WONOSOBO</b></p> <p>Tanggal lahir / akta pendirian</p>
<p>b) NIB <b>11250918.03064</b></p> <p>Letak Tanah <b>KALIANGET</b></p>	<p>g) PEMBUKUAN</p> <p style="text-align: center;"><b>Wonosobo, 31 / 12 / 2021</b></p> <p style="text-align: center;">Kepala Kantor Pertanahan Kabupaten / Kota <b>Wonosobo</b></p> <p style="text-align: right;">ttd</p>
<p>c) ASAL HAK</p> <p>1. <b>Konversi</b></p> <p>2. <b>Pemberian Hak dari Tanah Negara Aset Pemerintah Kabupaten Wonosobo.</b></p> <p>3. <b>Pemecahan / Pemisahan / Penggabungan bidang</b></p>	<p><b>SIYAMTO, A.Ptnh., M.Si.....</b></p> <p>NIP <b>19690718 198903 1 003</b></p>
<p>d) DASAR PENDAFTARAN</p> <p>1. <b>Daftar Isian 202</b></p> <p>Tgl. <b>17/12/2021</b></p> <p>No. <b>00130/SKHP/BPN-11.25/XII/2021</b></p> <p>2. <b>Surat Keputusan Kakantah Kab. Wonosobo</b></p> <p>Tgl. <b>17/12/2021</b></p> <p>No. <b>00130/SKHP/BPN-11.25/XII/2021</b></p> <p>3. <b>Permohonan Pemecahan / Pemisahan / Penggabungan bidang</b></p> <p>Tgl. <b>17/12/2021</b></p> <p>No. <b>00130/SKHP/BPN-11.25/XII/2021</b></p>	<p>h) PENERBITAN SERTIPIKAT</p> <p style="text-align: center;"><b>Wonosobo, 31 / 12 / 2021</b></p> <p style="text-align: center;">Kepala Kantor Pertanahan Kabupaten / Kota <b>Wonosobo</b> ✕</p> <div style="text-align: center;">  <p><b>SIYAMTO, A.Ptnh., M.Si.....</b></p> <p>NIP <b>19690718 198903 1 003</b></p> </div>
<p>e) SURAT UKUR</p> <p>Tgl. <b>24/12/2021</b></p> <p>No. <b>00962/Kalianget/2021</b></p> <p>Luas : <b>3.694 M<sup>2</sup></b></p>	<p>i) PENUNJUK</p> <ul style="list-style-type: none"> <li>- <b>Dipergunakan untuk Jalan.</b></li> <li>- <b>Hak Pakai ini tidak boleh dipergunakan untuk tujuan lain / dialihkan haknya tanpa persetujuan tertulis dari Kepala Kantor Pertanahan Kabupaten Wonosobo.</b></li> </ul>

1 1 • 2 5 • 0 9 • 1 8 • 4 • 0 0 0 7 4

NIB : 11250918.03064

**SURAT UKUR**

Nomor : 00962/Kalianget/2021

**SEBIDANG TANAH TERLETAK DALAM**

Provinsi : **JAWA TENGAH**

Kabupaten / Kota : **WONOSOBO**

Kecamatan : **WONOSOBO**

Desa / Kelurahan : **KALIANGET**

Peta : Pendaftaran Nomor Peta Pendaftaran : **49.1-36.068-10-6**

Lembar : Kotak : **D5**

Keadaan Tanah : **Sebidang tanah digunakan untuk jalan**

Tanda-tanda batas : **Telah terpasang sesuai dengan Peraturan Pemerintah Nomor 24 Tahun 1997 jo Peraturan**


**Menteri Negara Agraria/ Kepala Badan Pertanahan Nasional Nomor 3 Tahun 1997 Pasal 22 Ayat 1.**

Luas : **3.694 m2 (Tiga Ribu Enam Ratus Sembilan Puluh Empat Meter Persegi)**

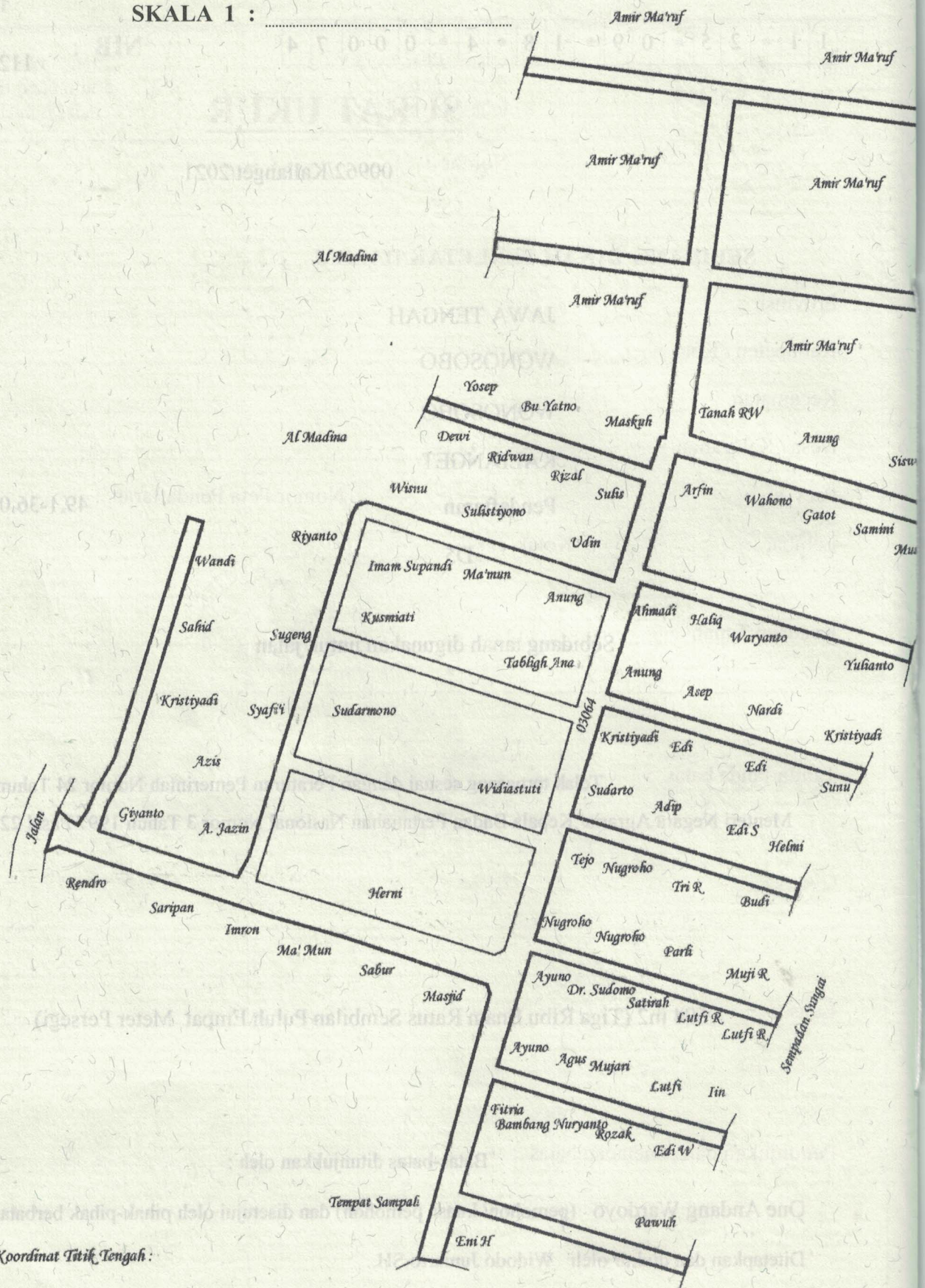
Penunjukan dan penetapan batas : **Batas-batas ditunjukkan oleh :**

**One Andang Wardoyo (pemohon/ kuasa pemohon) dan disetujui oleh pihak-pihak berbatasan.**

**Ditetapkan dan diukur oleh Widodo Juniarto,SH.**



SKALA 1 : .....



Koordinat Titik Tengah : .....

PENJELASAN : ..... batas tanah ini

11.27.09 18.03084 tanggal 10/11/2021 Desa Kelurahan Kalitengah

1003-2021 No. 10/12/2021

1280022021 24/12/2021

Wonosobo 24/12/2021  
Kepala Seksi Server dan Pemetaan

Wonosobo

SARTONO A.P. M. S. 1003-2021

Sempadan Sungai

