

KEMENTERIAN AGRARIA DAN TATA RUANG /
BADAN PERTANAHAN NASIONAL
REPUBLIK INDONESIA



SU 917
B1303 04/01/21 55
D1302 02/12/20 55096




SERTIPIKAT
(TANDA BUKTI HAK)

KANTOR PERTANAHAN
KABUPATEN / KOTA

WONOSOBO

11 • 25 • 09 • 18 • 4 • 00058

KEMENTERIAN AGRARIA DAN TATA RUANG /
BADAN PERTANAHAN NASIONAL
REPUBLIC INDONESIA



SERTIPIKAT

HAK : PAKAI No. 00058

PROVINSI : JAWA TENGAH

KABUPATEN / KOTA : WONOSOBO

KECAMATAN : WONOSOBO

D E S A / KELURAHAN : KALIANGET

KANTOR PERTANAHAN
KABUPATEN / KOTA

WONOSOBO

DAFTAR ISIAN 307

No. 474 / 2021

DAFTAR ISIAN 208

No. 151 / 2021 ,

1 1 • 2 5 • 0 9 • 1 8 • 4 • 0 0 0 5 8

PENDAFTARAN - PERTAMA

Halaman :

a) HAK : **PAKAI**
No. : **00058**
Desa / Kel : **KALIANGET**
Tgl. berakhirnya hak :
Untuk jangka waktu selama dipergunakan

b) NIB **11250918.03030**
Letak Tanah
KALIANGET

c) ASAL HAK
1. **Konversi**
2. **Pemberian Hak dari Tanah Negara Aset Pemerintah Kabupaten Wonosobo**
3. **Pemecahan / Pemisahan / Penggabungan bidang**

d) DASAR PENDAFTARAN
1. **Daftar Isian 202**
Tgl. **30/12/2020**
No. **00562/SKHP/BPN-11.25/XII/2020**
2. **Surat Keputusan Kakantah Kab. Wonosobo**
Tgl. **30/12/2020**
No. **00562/SKHP/BPN-11.25/XII/2020**
3. **Permohonan Pemecahan / Pemisahan / Penggabungan bidang**
Tgl.
No.

e) SURAT UKUR
Tgl. **06/01/2021**
No. **00917/Kalianget/2021**
Luas : **3.795 M²**

i) PENUNJUK
- **Dipergunakan untuk Bangunan Pendidikan dan Latihan (Sekolah).**
- **Hak Pakai ini tidak boleh dipergunakan untuk tujuan lain / dialihkan haknya tanpa persetujuan tertulis dari Kepala Kantor Pertanahan Kabupaten Wonosobo.**

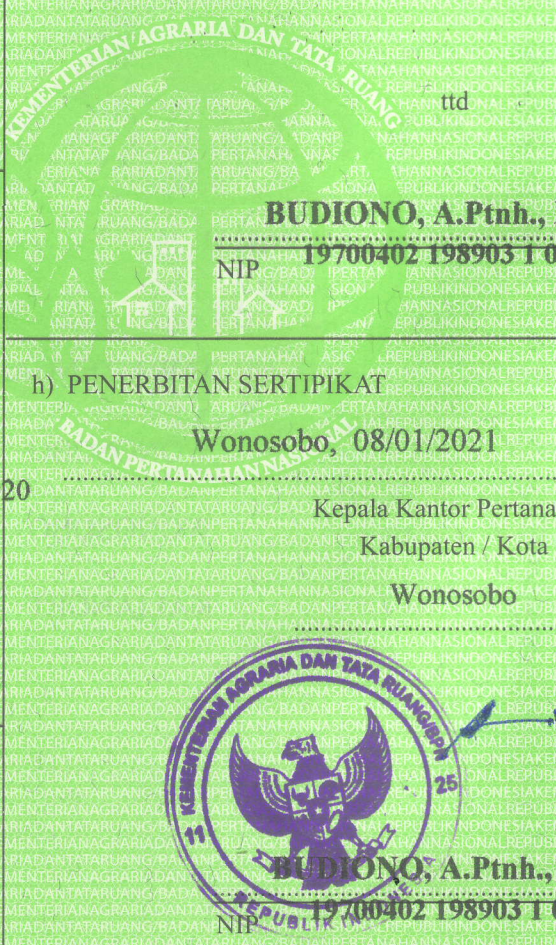
f) NAMA PEMEGANG HAK
PEMERINTAH KABUPATEN WONOSOBO
Tanggal lahir / akta pendirian

g) PEMBUKUAN
Wonosobo, 08/01/2021
Kepala Kantor Pertanahan
Kabupaten / Kota
Wonosobo

BUDIONO, A.Ptnh., M.H.
NIP. **197004021989031003**

h) PENERBITAN SERTIPIKAT
Wonosobo, 08/01/2021
Kepala Kantor Pertanahan
Kabupaten / Kota
Wonosobo

BUDIONO, A.Ptnh., M.H.
NIP. **197004021989031003**



AAS309946

DAFTAR ISIAN 207

NIB : 11250918.03030

1	1	•	2	5	•	0	9	•	1	8	•	4	•	0	0	0	5	8
---	---	---	---	---	---	---	---	---	---	---	---	---	---	---	---	---	---	---

SURAT UKUR

Nomor : 00917/Kalianget/2021

SEBIDANG TANAH TERLETAK DALAM

Provinsi : **JAWA TENGAH**
 Kabupaten / Kota : **WONOSOBO**
 Kecamatan : **WONOSOBO**
 Desa / Kelurahan : **KALIANGET**
 Peta : Pendaftaran Nomor Peta Pendaftaran : **49.1-36.068-15-1**
 Lembar : Kotak : **C3**
 Keadaan Tanah : **Sebidang tanah pekarangan di atasnya berdiri bangunan Sekolah.**


Tanda-tanda batas : **Telah terpasang sesuai dengan Peraturan Pemerintah Nomor 24 Tahun 1997 jo Peraturan Menteri Negara Agraria/ Kepala Badan Pertanahan Nasional Nomor 3 Tahun 1997 Pasal 22 Ayat 1.**

Luas : **3.795 m2 (Tiga Ribu Tujuh Ratus Sembilan Puluh Lima Meter Persegi)**

Penunjukan dan penetapan batas : **Batas-batas ditunjukkan oleh :**

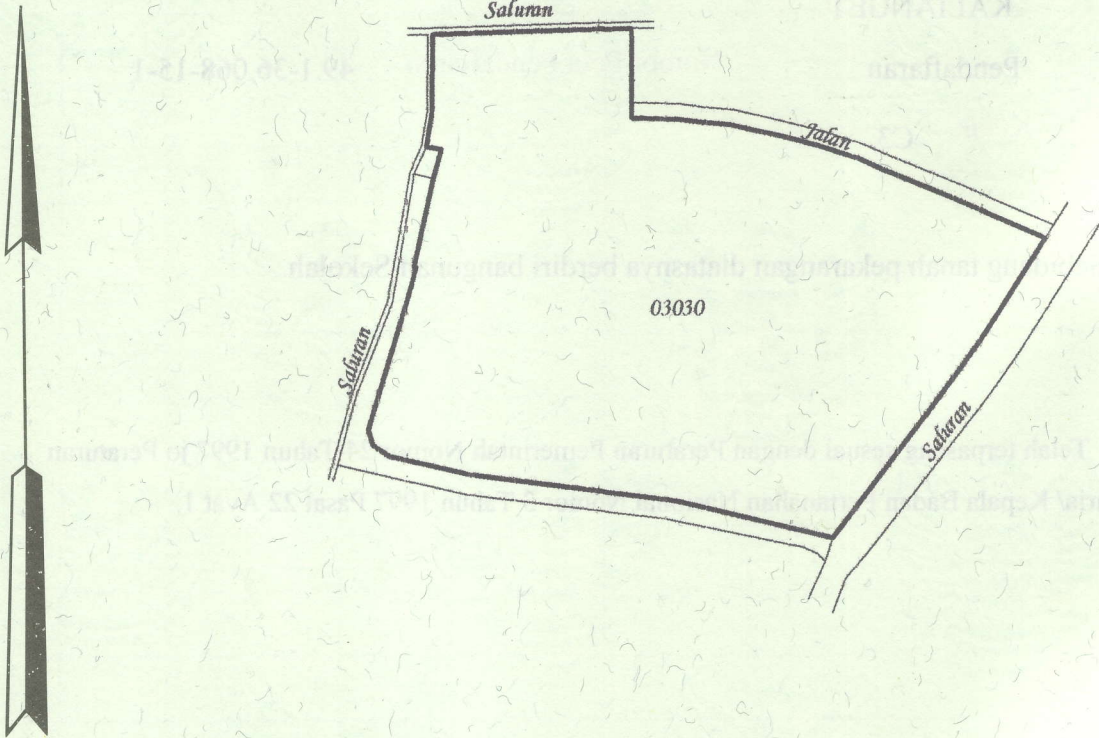
ONE ANDANG WARDOYO (pemohon/ kuasa pemohon) dan disetujui oleh pihak-pihak berbatasan.

Ditetapkan dan diukur oleh Dinta Avrila Pinandita.



1000

SKALA 1 :



Koordinat Titik Tengah : $X=245196.8685$ $Y=688738.0902$

PENJELASAN : batas tanah ini

