


KEMENTERIAN AGRARIA DAN TATA RUANG / BADAN PERTANAHAN NASIONAL REPUBLIK INDONESIA




SERTIPIKAT (TANDA BUKTI HAK)

KANTOR PERTANAHAN
KABUPATEN / KOTA

WONOSOBO

1 1 • 2 5 • 0 9 • 1 8 • 4 • 0 0 0 8 7

KEMENTERIAN AGRARIA DAN TATA RUANG / BADAN PERTANAHAN NASIONAL REPUBLIK INDONESIA



SERTIPIKAT

HAK : PAKAI No. 00087

PROVINSI : JAWA TENGAH

KABUPATEN / KOTA : WONOSOBO

KECAMATAN : WONOSOBO

DESA / KELURAHAN : KALIANGET

KANTOR PERTANAHAN
KABUPATEN / KOTA
WONOSOBO

DAFTAR ISIAN 307
No. 56950 / 2023

DAFTAR ISIAN 208
No. 27106 / 2023

1 1 • 2 5 • 0 9 • 1 8 • 4 • 0 0 0 8 7

PENDAFTARAN - PERTAMA

Halaman :

<p>a) HAK : PAKAI No. : 00087 Desa / Kel : KALIANGET Tgl. berakhirnya hak : Untuk jangka waktu selama dipergunakan</p>	<p>f) NAMA PEMEGANG HAK PEMERINTAH KABUPATEN WONOSOBO Tanggal lahir / akta pendirian</p>
<p>b) NIB 11250918.03121 Letak Tanah KALIANGET</p>	<p>g) PEMBUKUAN Wonosobo, 21-07-2023 Kepala Kantor Pertanahan Kabupaten / Kota Wonosobo ttt</p>
<p>c) ASAL HAK 1. Konversi 2. Pemberian Hak dari Tanah Negara Aset Pemerintah Kabupaten Wonosobo 3. Pemecahan / Pemisahan / Penggabungan bidang</p>	<p>d) DASAR PENDAFTARAN 1. Daftar Isian 202 Tgl. No. 2. Surat Keputusan Kakantah Tgl. 20/07/2023 Kab. Wonosobo No. 237/HP/BPN-11.25/VII/2023 3. Permohonan Pemecahan / Pemisahan / Penggabungan bidang Tgl. No.</p>
<p>e) SURAT UKUR Tgl. 21/07/2023 No. 01025/Kalianget/2023 Luas : 2.799 M²</p>	<p>h) PENERBITAN SERTIPIKAT Wonosobo, 21-07-2023 Kepala Kantor Pertanahan Kabupaten / Kota Wonosobo  AGUNG BASUKI, S.ST., M.H. NIP 19770728 199803 1 005</p>
<p>i) PENUNJUK - Dipergunakan untuk Jalan. - Hak Pakai ini tidak boleh dipergunakan untuk tujuan lain / dialihkan haknya tanpa persetujuan tertulis dari Kepala Kantor Pertanahan Kabupaten Wonosobo.</p>	<p> AGUNG BASUKI, S.ST., M.H. NIP 19770728 199803 1 005</p>

1	1	•	2	5	•	0	9	•	1	8	•	4	•	0	0	0	8	7
---	---	---	---	---	---	---	---	---	---	---	---	---	---	---	---	---	---	---

SURAT UKUR

Nomor : 01025/Kalianget/2023

SEBIDANG TANAH TERLETAK DALAM

Provinsi : **JAWA TENGAH**
 Kabupaten / Kota : **WONOSOBO**
 Kecamatan : **WONOSOBO**
 Desa / Kelurahan : **KALIANGET**
 Peta : **Pendaftaran** Nomor Peta Pendaftaran : **49.1-36.068-10-6**
 Lembar : **Kotak : D5**

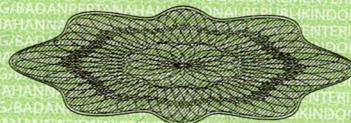
Keadaan Tanah : **Sebidang tanah dipergunakan untuk jalan.**

Tanda-tanda batas : **Telah terpasang sesuai dengan Peraturan Pemerintah Nomor 24 Tahun 1997 jo Peraturan Menteri Negara Agraria/ Kepala Badan Pertanahan Nasional Nomor 3 Tahun 1997 Pasal 22 Ayat 1.**

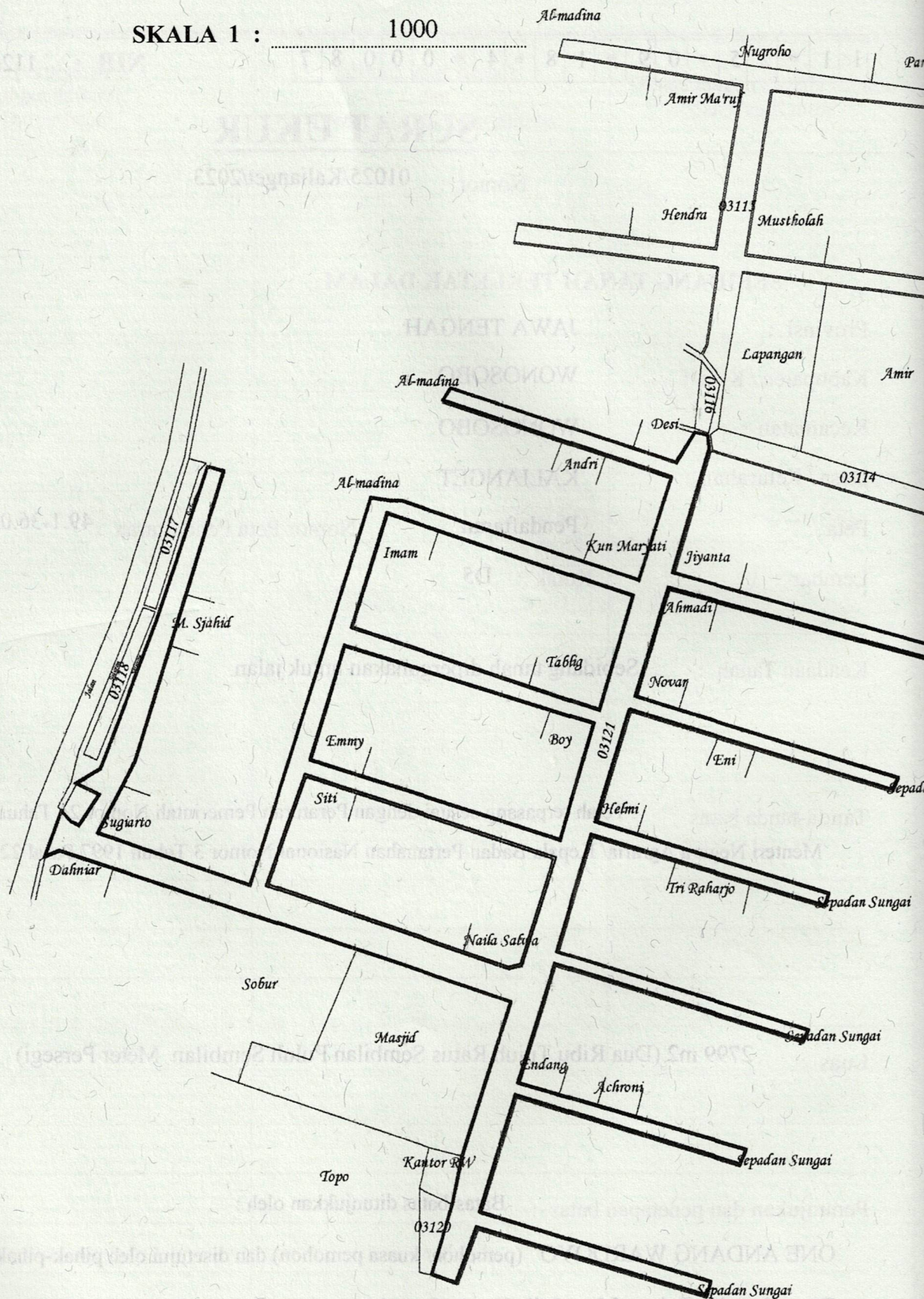
Luas : **2799 m2 (Dua Ribu Tujuh Ratus Sembilan Puluh Sembilan Meter Persegi)**

Penunjukan dan penetapan batas : **Batas-batas ditunjukkan oleh : ONE ANDANG WARDOYO (pemohon/ kuasa pemohon) dan disetujui oleh pihak-pihak berbatasan.**

Ditetapkan dan diukur oleh **Afrella Yumna Susani.**



SKALA 1 : 1000



Koordinat Titik Tengah : $X=244868.6164$ $Y=687968.8206$

PENJELASAN :

batas tanah ini

Sepadan Sungai

Sepadan Sungai

Sepadan Sungai

Sepadan Sungai

Sepadan Sungai

No	Luas (m ²)	Luas (ha)	Luas (sawah)	Luas (ladang)
1	1.200,00	0,12	0,12	0,00
2	1.200,00	0,12	0,12	0,00
3	1.200,00	0,12	0,12	0,00
4	1.200,00	0,12	0,12	0,00
5	1.200,00	0,12	0,12	0,00
6	1.200,00	0,12	0,12	0,00
7	1.200,00	0,12	0,12	0,00
8	1.200,00	0,12	0,12	0,00
9	1.200,00	0,12	0,12	0,00
10	1.200,00	0,12	0,12	0,00
11	1.200,00	0,12	0,12	0,00
12	1.200,00	0,12	0,12	0,00
13	1.200,00	0,12	0,12	0,00
14	1.200,00	0,12	0,12	0,00
15	1.200,00	0,12	0,12	0,00
16	1.200,00	0,12	0,12	0,00
17	1.200,00	0,12	0,12	0,00
18	1.200,00	0,12	0,12	0,00
19	1.200,00	0,12	0,12	0,00
20	1.200,00	0,12	0,12	0,00
21	1.200,00	0,12	0,12	0,00
22	1.200,00	0,12	0,12	0,00
23	1.200,00	0,12	0,12	0,00
24	1.200,00	0,12	0,12	0,00
25	1.200,00	0,12	0,12	0,00
26	1.200,00	0,12	0,12	0,00
27	1.200,00	0,12	0,12	0,00
28	1.200,00	0,12	0,12	0,00
29	1.200,00	0,12	0,12	0,00
30	1.200,00	0,12	0,12	0,00
31	1.200,00	0,12	0,12	0,00
32	1.200,00	0,12	0,12	0,00
33	1.200,00	0,12	0,12	0,00
34	1.200,00	0,12	0,12	0,00
35	1.200,00	0,12	0,12	0,00
36	1.200,00	0,12	0,12	0,00
37	1.200,00	0,12	0,12	0,00
38	1.200,00	0,12	0,12	0,00
39	1.200,00	0,12	0,12	0,00
40	1.200,00	0,12	0,12	0,00
41	1.200,00	0,12	0,12	0,00
42	1.200,00	0,12	0,12	0,00
43	1.200,00	0,12	0,12	0,00
44	1.200,00	0,12	0,12	0,00
45	1.200,00	0,12	0,12	0,00
46	1.200,00	0,12	0,12	0,00
47	1.200,00	0,12	0,12	0,00
48	1.200,00	0,12	0,12	0,00
49	1.200,00	0,12	0,12	0,00
50	1.200,00	0,12	0,12	0,00
51	1.200,00	0,12	0,12	0,00
52	1.200,00	0,12	0,12	0,00
53	1.200,00	0,12	0,12	0,00
54	1.200,00	0,12	0,12	0,00
55	1.200,00	0,12	0,12	0,00
56	1.200,00	0,12	0,12	0,00
57	1.200,00	0,12	0,12	0,00
58	1.200,00	0,12	0,12	0,00
59	1.200,00	0,12	0,12	0,00
60	1.200,00	0,12	0,12	0,00
61	1.200,00	0,12	0,12	0,00
62	1.200,00	0,12	0,12	0,00
63	1.200,00	0,12	0,12	0,00
64	1.200,00	0,12	0,12	0,00
65	1.200,00	0,12	0,12	0,00
66	1.200,00	0,12	0,12	0,00
67	1.200,00	0,12	0,12	0,00
68	1.200,00	0,12	0,12	0,00
69	1.200,00	0,12	0,12	0,00
70	1.200,00	0,12	0,12	0,00
71	1.200,00	0,12	0,12	0,00
72	1.200,00	0,12	0,12	0,00
73	1.200,00	0,12	0,12	0,00
74	1.200,00	0,12	0,12	0,00
75	1.200,00	0,12	0,12	0,00
76	1.200,00	0,12	0,12	0,00
77	1.200,00	0,12	0,12	0,00
78	1.200,00	0,12	0,12	0,00
79	1.200,00	0,12	0,12	0,00
80	1.200,00	0,12	0,12	0,00
81	1.200,00	0,12	0,12	0,00
82	1.200,00	0,12	0,12	0,00
83	1.200,00	0,12	0,12	0,00
84	1.200,00	0,12	0,12	0,00
85	1.200,00	0,12	0,12	0,00
86	1.200,00	0,12	0,12	0,00
87	1.200,00	0,12	0,12	0,00
88	1.200,00	0,12	0,12	0,00
89	1.200,00	0,12	0,12	0,00
90	1.200,00	0,12	0,12	0,00
91	1.200,00	0,12	0,12	0,00
92	1.200,00	0,12	0,12	0,00
93	1.200,00	0,12	0,12	0,00
94	1.200,00	0,12	0,12	0,00
95	1.200,00	0,12	0,12	0,00
96	1.200,00	0,12	0,12	0,00
97	1.200,00	0,12	0,12	0,00
98	1.200,00	0,12	0,12	0,00
99	1.200,00	0,12	0,12	0,00
100	1.200,00	0,12	0,12	0,00

