

KEMENTERIAN AGRARIA DAN TATA RUANG / BADAN PERTANAHAN NASIONAL REPUBLIK INDONESIA



Su 981
302 02/12/2020 5509
303 04/11/2021 4


SERTIPIKAT (TANDA BUKTI HAK)



KANTOR PERTANAHAN
KABUPATEN / KOTA
WONOSOBO

1 1 • 2 5 • 0 9 • 1 8 • 4 • 0 0 0 6 0

KEMENTERIAN AGRARIA DAN TATA RUANG /
BADAN PERTANAHAN NASIONAL
REPUBLIK INDONESIA



SERTIPIKAT

HAK : PAKAI No. 00060

PROVINSI : JAWA TENGAH

KABUPATEN / KOTA : WONOSOBO

KECAMATAN : WONOSOBO

D E S A / KELURAHAN : KALIANGET

KANTOR PERTANAHAN
KABUPATEN / KOTA

WONOSOBO

DAFTAR ISI AN 307

No. 476 / 2021

DAFTAR ISI AN 208

No. 153 / 2021 ,

1 1 • 2 5 • 0 9 • 1 8 • 4 • 0 0 0 6 0

PENDAFTARAN - PERTAMA

Halaman :

<p>a) HAK : PAKAI No. : 00060 Desa / Kel : KALIANGET Tgl. berakhirnya hak : Untuk jangka waktu selama dipergunakan</p>	<p>f) NAMA PEMEGANG HAK PEMERINTAH KABUPATEN WONOSOBO Tanggal lahir / akta pendirian</p>
<p>b) NIB 11250918.03025 Letak Tanah KALIANGET</p>	<p>g) PEMBUKUAN Wonosobo, 08/01/2021 Kepala Kantor Pertanahan Kabupaten / Kota Wonosobo</p>
<p>c) ASAL HAK 1. Konversi 2. Pemberian Hak dari Tanah Negara Aset Pemerintah Kabupaten Wonosobo. 3. Pemecahan / Pemisahan / Penggabungan bidang</p>	<p>h) PENERBITAN SERTIPIKAT Wonosobo, 08/01/2021 Kepala Kantor Pertanahan Kabupaten / Kota Wonosobo</p>
<p>d) DASAR PENDAFTARAN 1. Daftar Isian 202 Tgl. No. 2. Surat Keputusan Kakantah Tgl. 30/12/2020 Kab. Wonosobo No. 00577/SKHP/BPN-11.25/XII/2020 3. Permohonan Pemecahan / Pemisahan / Penggabungan bidang Tgl. No.</p>	<p>BUDIONO, A.Ptnh., M.H. NIP. 19700402 198903 1 003</p>
<p>e) SURAT UKUR Tgl. 06/01/2021 No. 00921/Kalianget/2021 Luas : 268 M²</p>	<p>BUDIONO, A.Ptnh., M.H. NIP. 19700402 198903 1 003</p>
<p>i) PENUNJUK - Dipergunakan untuk Jalan Desa. - Hak Pakai ini tidak boleh dipergunakan untuk tujuan lain / dialihkan haknya tanpa persetujuan tertulis dari Kepala Kantor Pertanahan Kabupaten Wonosobo.</p>	



AAS309982

DAFTAR ISIAN 207

1 • 2 5 • 0 9 • 1 8 • 4 • 0 0 0 6 0

NIB : 11250918.03025

SURAT UKUR

Nomor : 00921/Kalianget/2021

SEBIDANG TANAH TERLETAK DALAM

Provinsi : **JAWA TENGAH**

Kabupaten / Kota : **WONOSOBO**

Kecamatan : **WONOSOBO**

Desa / Kelurahan : **KALIANGET**

Peta : Pendaftaran Nomor Peta Pendaftaran **49.1-36.068-15-1**

Lembar : Kotak : **C4**

Keadaan Tanah : **Sebidang tanah digunakan untuk jalan.**


Tanda-tanda batas : **Telah terpasang sesuai dengan Peraturan Pemerintah Nomor 24 Tahun 1997 jo Peraturan Menteri Negara Agraria/ Kepala Badan Pertanahan Nasional Nomor 3 Tahun 1997 Pasal 22 Ayat 1.**

Luas : **268 m2 (Dua Ratus Enam Puluh Delapan Meter Persegi)**

Penunjukan dan penetapan batas : **Batas-batas ditunjukkan oleh :**

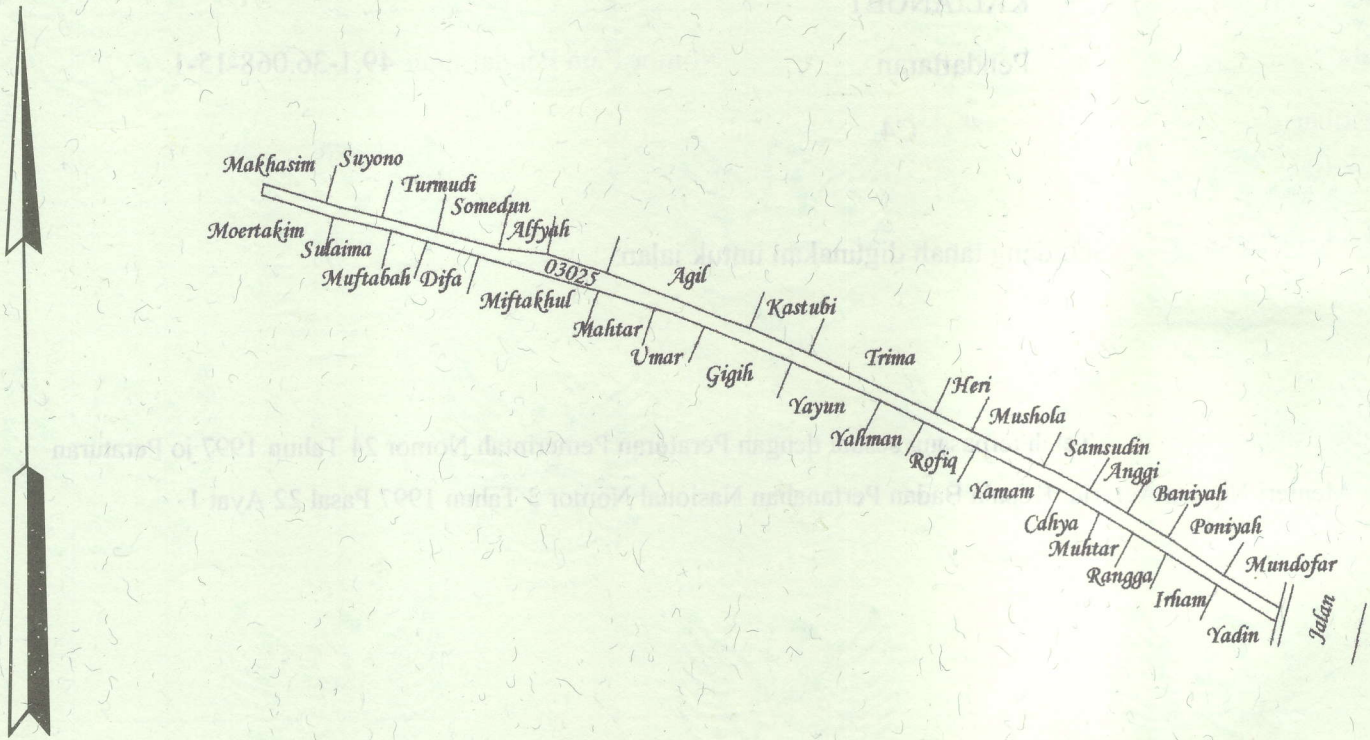
ONE ANDANG WARDOYO (pemohon/ kuasa pemohon) dan disetujui oleh pihak-pihak berbatasan.

Ditetapkan dan diukur oleh Dinta Avrila Pinandita.



1000

SKALA 1 :



Koordinat Titik Tengah : $X=245197.7160$ $Y=688911.9007$

PENJELASAN : batas tanah ini

