

# KEMENTERIAN AGRARIA DAN TATA RUANG / BADAN PERTANAHAN NASIONAL REPUBLIK INDONESIA



81 925  
302 30/11/2020 55850  
303 04/11/2021 8




## SERTIPIKAT (TANDA BUKTI HAK)

KANTOR PERTANAHAN  
KABUPATEN / KOTA

WONOSOBO

1 1 • 2 5 • 0 9 • 1 8 • 4 • 0 0 0 6 2

KEMENTERIAN AGRARIA DAN TATA RUANG /
BADAN PERTANAHAN NASIONAL
REPUBLIK INDONESIA



SERTIPIKAT

HAK : PAKAI No. 00062

PROVINSI : JAWA TENGAH

KABUPATEN / KOTA : WONOSOBO

KECAMATAN : WONOSOBO

DESA / KELURAHAN : KALIANGET

KANTOR PERTANAHAN
KABUPATEN / KOTA

WONOSOBO

DAFTAR ISIAN 307
No. 478 / 2021
DAFTAR ISIAN 208
No. 155 / 2021

1 1 • 2 5 • 0 9 • 1 8 • 4 • 0 0 0 6 2

**PENDAFTARAN - PERTAMA**

Halaman :

<p>a) HAK : <b>PAKAI</b>                  No. : <b>00062</b>                  Desa / Kel : <b>KALIANGET</b>                  Tgl. berakhirnya hak :                  Untuk jangka waktu selama dipergunakan</p>	<p>f) NAMA PEMEGANG HAK  <b>PEMERINTAH KABUPATEN WONOSOBO</b>                  Tanggal lahir / akta pendirian</p>
<p>b) NIB <b>11250918.03019</b>                  Letak Tanah  <b>KALIANGET</b></p>	<p>Tanggal lahir / akta pendirian</p>
<p>c) ASAL HAK                  1. Konversi                  2. Pemberian Hak dari Tanah Negara Aset Pemerintah Kabupaten Wonosobo.                  3. Pemecahan / Pemisahan / Penggabungan bidang</p>	<p>g) PEMBUKUAN  <b>Wonosobo, 08/01/2021</b>                  Kepala Kantor Pertanahan                  Kabupaten / Kota  <b>Wonosobo</b>                  ttd</p>
<p>d) DASAR PENDAFTARAN                  1. Daftar Isian 202                  Tgl.                  No.</p>	<p><b>BUDIONO, A.Ptnh., M.H.</b>                  NIP. <b>19700402 198903 1 003</b></p>
<p>2. Surat Keputusan <b>Kakantah</b>                  Tgl. <b>30/12/2020</b> <b>Kab. Wonosobo</b>                  No. <b>00569/SKHP/BPN-11.25/XII/2020</b>                  3. Permohonan Pemecahan / Pemisahan / Penggabungan bidang                  Tgl.                  No.</p>	<p>h) PENERBITAN SERTIPIKAT  <b>Wonosobo, 08/01/2021</b>                  Kepala Kantor Pertanahan                  Kabupaten / Kota  <b>Wonosobo</b></p>
<p>e) SURAT UKUR                  Tgl. <b>06/01/2021</b>                  No. <b>00925/Kalianget/2021</b>                  Luas : <b>558 M<sup>2</sup></b></p>	<p><b>BUDIONO, A.Ptnh., M.H.</b>                  NIP. <b>19700402 198903 1 003</b></p>
<p>i) PENUNJUK                  - Dipergunakan untuk Jalan Desa.                  - Hak Pakai ini tidak boleh dipergunakan untuk tujuan lain / dialihkan haknya tanpa persetujuan tertulis dari Kepala Kantor Pertanahan Kabupaten Wonosobo.</p>	



AAS309984

1	1	2	5	0	9	1	8	4	0	0	0	6	2
---	---	---	---	---	---	---	---	---	---	---	---	---	---

DAFTAR ISIAN 207  
NIB : 11250918.03019

# SURAT UKUR

Nomor : 00925/Kalianget/2021

## SEBIDANG TANAH TERLETAK DALAM

Provinsi : **JAWA TENGAH**

Kabupaten / Kota : **WONOSOBO**

Kecamatan : **WONOSOBO**

Desa / Kelurahan : **KALIANGET**

Peta : Pendaftaran Nomor Peta Pendaftaran 49.1-36.068-11-4

Lembar : Kotak : A2

Keadaan Tanah : **Sebidang tanah digunakan untuk jalan.**

Tanda-tanda batas : **Telah terpasang sesuai dengan Peraturan Pemerintah Nomor 24 Tahun 1997 jo Peraturan**

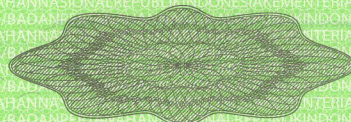
**Menteri Negara Agraria/ Kepala Badan Pertanahan Nasional Nomor 3 Tahun 1997 Pasal 22 Ayat 1.**

Luas : **558 m2 (Lima Ratus Lima Puluh Delapan Meter Persegi)**

Penunjukan dan penetapan batas : **Batas-batas ditunjukkan oleh :**

**ONE ANDANG WARDOYO (pemohon/ kuasa pemohon) dan disetujui oleh pihak-pihak berbatasan.**

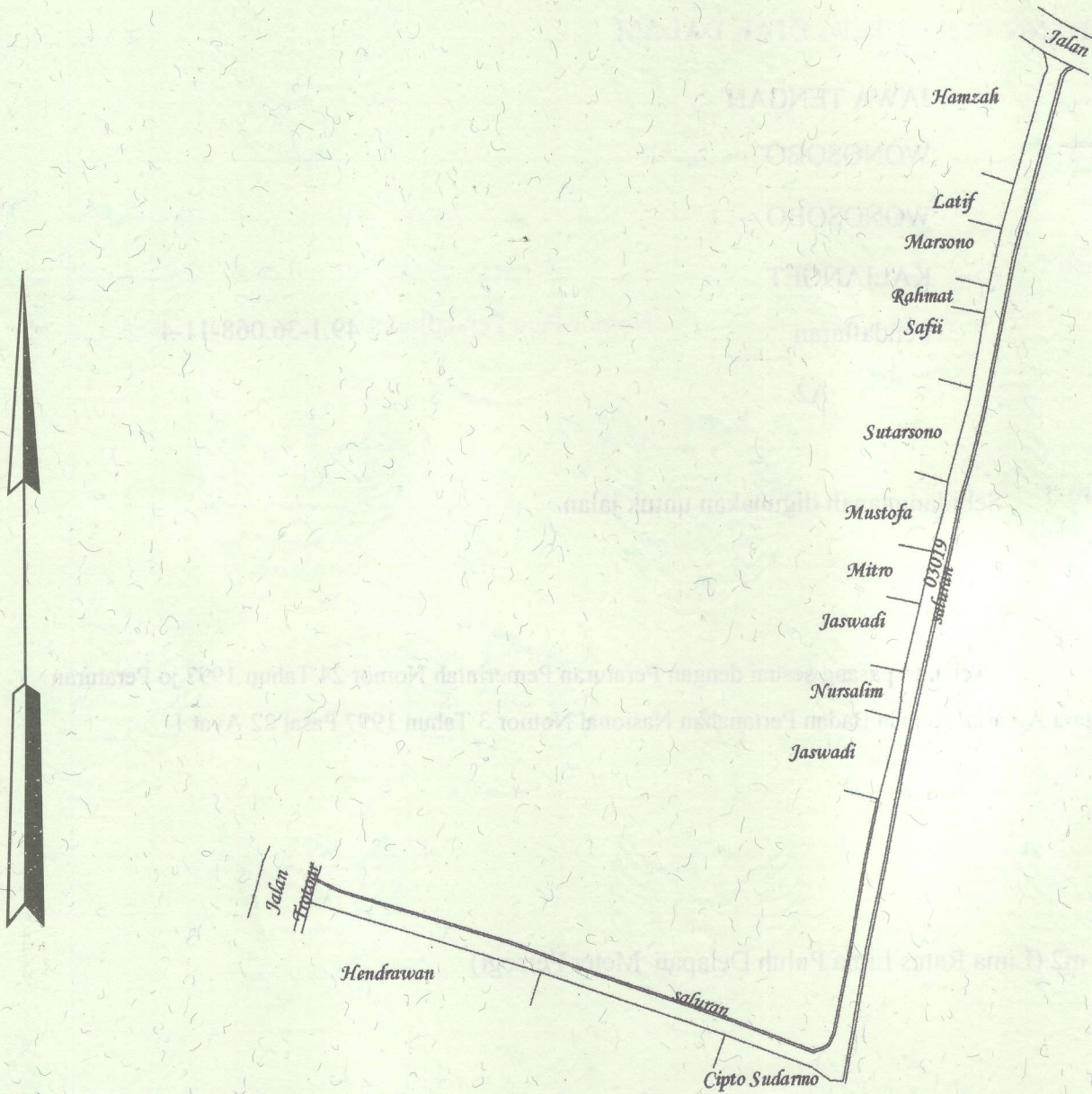
**Ditetapkan dan diukur oleh Dinta Avrila Pinandita.**



1000

SKALA 1 :

.....



Koordinat Titik Tengah :  $X=245015.7201$   $Y=687637.2859$

PENJELASAN :

.....

batas tanah ini

