

# KEMENTERIAN AGRARIA DAN TATA RUANG / BADAN PERTANAHAN NASIONAL REPUBLIK INDONESIA




## SERTIPIKAT (TANDA BUKTI HAK)

**KANTOR PERTANAHAN  
KABUPATEN / KOTA**

**WONOSOBO**

1 1 • 2 5 • 0 9 • 1 8 • 4 • 0 0 0 4 2

KEMENTERIAN AGRARIA DAN TATA RUANG /
BADAN PERTANAHAN NASIONAL
REPUBLIC INDONESIA



SERTIPIKAT

HAK : PAKAI No. 00042

PROVINSI : JAWA TENGAH

KABUPATEN / KOTA : WONOSOBO

KECAMATAN : WONOSOBO

D E S A / KELURAHAN : KALIANGET

DAFTAR ISIAN 307
No. 75123 / 2020



DAFTAR ISIAN 208
No. 37358 / 2020

KANTOR PERTANAHAN
KABUPATEN / KOTA
WONOSOBO

1 1 • 2 5 • 0 9 • 1 8 • 4 • 0 0 0 4 2

**PENDAFTARAN - PERTAMA**

Halaman :

<p>a) HAK : <b>PAKAI</b> No. : <b>00042</b> Desa / Kel. : <b>KALIANGET</b> Tgl. berakhirnya hak : Untuk jangka waktu selama dipergunakan :</p>	<p>f) NAMA PEMEGANG HAK : <b>PEMERINTAH KABUPATEN WONOSOBO</b> Tanggal lahir / akta pendirian :</p>
<p>b) NIB : <b>11250918.03006</b> Lokasi Tanah : <b>KALIANGET</b></p>	<p>g) PEMBUKUAN : <b>Wonosobo, 30/12/2020</b> Kepala Kantor Pertanahan Kabupaten / Kota <b>Wonosobo</b></p>
<p>c) ASAL HAK : 1. Konversi 2. Pemberian Hak dari Tanah Negara Aset Pemerintah Kabupaten Wonosobo. 3. Pemecahan / Pemisahan / Penggabungan bidang</p>	<p>h) PENERBITAN SERTIPIKAT : <b>Wonosobo, 30/12/2020</b> Kepala Kantor Pertanahan Kabupaten / Kota <b>Wonosobo</b></p>
<p>d) DASAR PENDAFTARAN : 1. Daftar Isian 202 Tgl. : No. : 2. Surat Keputusan <b>Kakantah</b> <b>22/12/2020 Kab. Wonosobo</b> Tgl. : No. : <b>00420/SKHP/BPN-11.25/XII/2020</b> 3. Permohonan Pemecahan / Pemisahan / Penggabungan bidang Tgl. : No. :</p>	<p><b>BUDIONO, A.Ptnh., M.H.</b> NIP. <b>197004021989031003</b> </p>
<p>e) SURAT UKUR : Tgl. : <b>29/12/2020</b> No. : <b>00905/Kalianget/2020</b> Luas : <b>556 M<sup>2</sup></b></p>	<p> <b>BUDIONO, A.Ptnh., M.H.</b> NIP. <b>197004021989031003</b></p>
<p>i) PENUNJUK : - Dipergunakan untuk Jalan Desa. - Hak Pakai ini tidak boleh dipergunakan untuk tujuan lain / dialihkan haknya tanpa persetujuan tertulis dari Kepala Kantor Pertanahan Kabupaten Wonosobo</p>	

NIB : 11250918.03006

1	1	•	2	5	•	0	9	•	1	8	•	4	•	0	0	0	4	2
---	---	---	---	---	---	---	---	---	---	---	---	---	---	---	---	---	---	---

# SURAT UKUR

Nomor : 00905/Kalianget/2020

## SEBIDANG TANAH TERLETAK DALAM

Provinsi : **JAWA TENGAH**

Kabupaten / Kota : **WONOSOBO**

Kecamatan : **WONOSOBO**

Desa / Kelurahan : **KALIANGET**

Peta : **Pendaftaran** Nomor Peta Pendaftaran : **49.1-36.068-11-4**

Lembar : **Kotak : A5**


Kadaan Tanah : **Sebidang tanah dipergunakan untuk Jalan.**

Tanda-tanda batas : **Telah terpasang sesuai dengan Peraturan Pemerintah Nomor 24 Tahun 1997 jo Peraturan Menteri Negara Agraria/ Kepala Badan Pertanahan Nasional Nomor 3 Tahun 1997 Pasal 22 Ayat 1.**

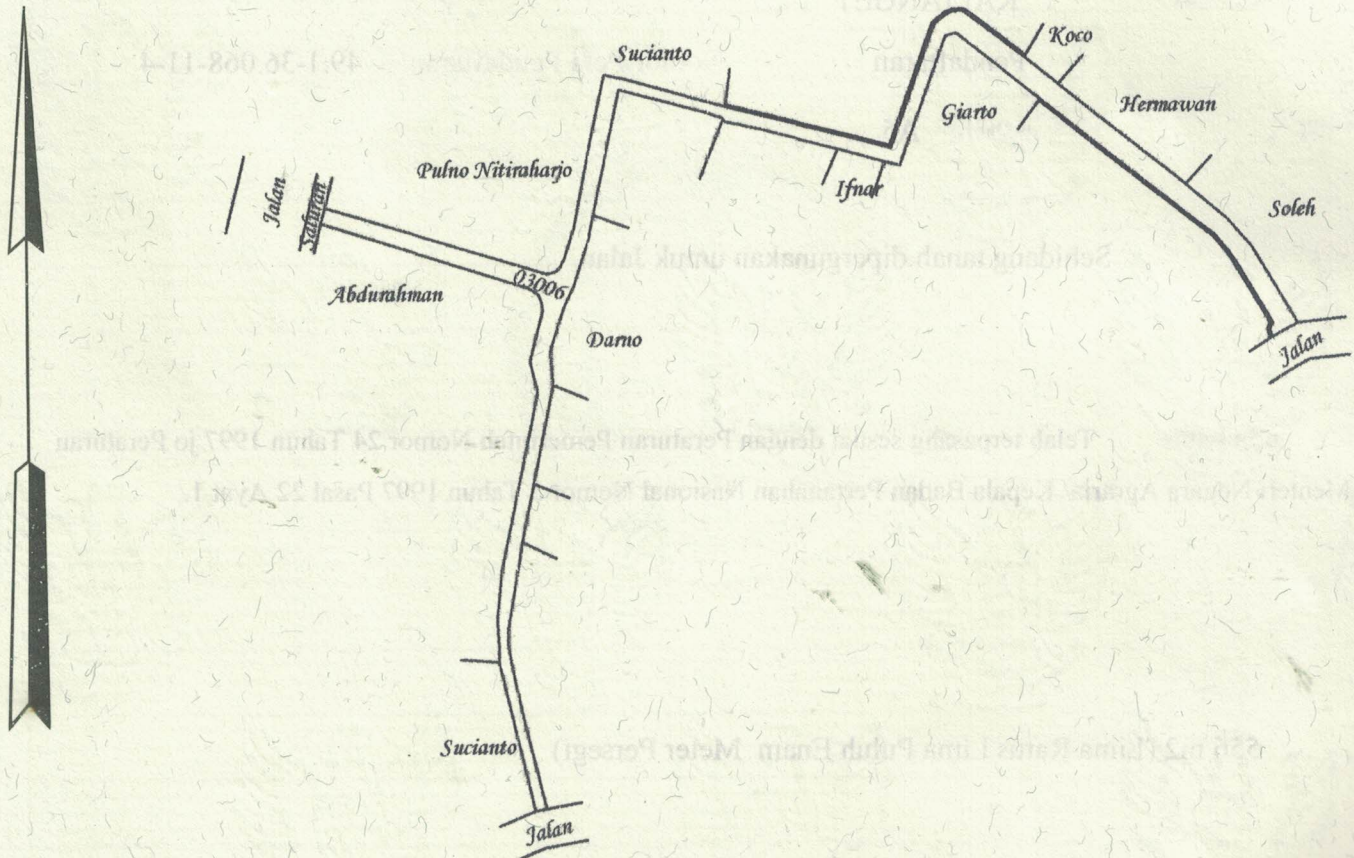
Luas : **556 m2 (Lima Ratus Lima Puluh Enam Meter Persegi)**

Penunjukan dan penetapan batas : **Batas-batas ditunjukkan oleh : ONE ANDANG WARDOYO (pemohon/ kuasa pemohon) dan disetujui oleh pihak-pihak berbatasan.**

Ditetapkan dan diukur oleh **Dinta Avrila Pinandita.**



SKALA 1 : .....



Koordinat Titik Tengah :  $X=245047.3126$   $Y=687975.1823$

PENJELASAN : ..... batas tanah ini

