

KEMENTERIAN AGRARIA DAN TATA RUANG / BADAN PERTANAHAN NASIONAL REPUBLIK INDONESIA



303 04/01/2021 56
SU 919
302 30/11/2020 55855

SERTIPIKAT (TANDA BUKTI HAK)




KANTOR PERTANAHAN
KABUPATEN / KOTA

WONOSOBO

1 1 • 2 5 • 0 9 • 1 8 • 4 • 0 0 0 5 9

KEMENTERIAN AGRARIA DAN TATA RUANG /
BADAN PERTANAHAN NASIONAL
REPUBLIK INDONESIA



SERTIPIKAT

HAK : PAKAI No. 00059

PROVINSI : JAWA TENGAH

KABUPATEN / KOTA : WONOSOBO

KECAMATAN : WONOSOBO

DESA / KELURAHAN : KALIANGET

KANTOR PERTANAHAN
KABUPATEN / KOTA

WONOSOBO

DAFTAR ISIAN 307

No. 475 / 2021

DAFTAR ISIAN 208

No. 152 / 2021

1 1 • 2 5 • 0 9 • 1 8 • 4 • 0 0 0 5 9

PENDAFTARAN - PERTAMA

Halaman :

a) HAK : **PAKAI**
 • No. : **00059**
 Desa / Kel : **KALIANGET**
 Tgl. berakhirnya hak :
 Untuk jangka waktu selama dipergunakan

b) NIB **11250918.03015**
 Letak Tanah
KALIANGET

c) ASAL HAK
 1. Konversi
 2. Pemberian Hak dari Tanah Negara Aset Pemerintah Kabupaten Wonosobo
 3. Pemecahan / Pemisahan / Penggabungan bidang

d) DASAR PENDAFTARAN
 1. Daftar Isian 202
 Tgl. No.
 2. Surat Keputusan **Kakantah**
 Tgl. **30/12/2020** Kab. Wonosobo
 No. **00560/SKHP/BPN-11.25/XII/2020**
 3. Permohonan Pemecahan / Pemisahan / Penggabungan bidang
 Tgl. No.

e) SURAT UKUR
 Tgl. **06/01/2021**
 No. **00919/Kalianget/2021**
 Luas : **300 M²**

i) PENUNJUK
 - Dipergunakan untuk Jalan Desa.
 - Hak Pakai ini tidak boleh dipergunakan untuk tujuan lain / dialihkan haknya tanpa persetujuan tertulis da
 Kepala Kantor Pertanahan Kabupaten Wonosobo.

f) NAMA PEMEGANG HAK

PEMERINTAH KABUPATEN WONOSOBO

Tanggal lahir / akta pendirian

g) PEMBUKUAN
Wonosobo, 08/01/2021

Kepala Kantor Pertanahan
 Kabupaten / Kota
Wonosobo

BUDIONO, A.Ptnh., M.H.
 NIP. **19700402 198903 1 003**

h) PENERBITAN SERTIPIKAT
Wonosobo, 08/01/2021

Kepala Kantor Pertanahan
 Kabupaten / Kota
Wonosobo

BUDIONO, A.Ptnh., M.H.
 NIP. **19700402 198903 1 003**



AAS309947

DAFTAR ISIAN 207

NIB : 11250918.03015

1	1	•	2	5	•	0	9	•	1	8	•	4	•	0	0	0	5	9
---	---	---	---	---	---	---	---	---	---	---	---	---	---	---	---	---	---	---

SURAT UKUR

Nomor : 00919/Kalianget/2021

SEBIDANG TANAH TERLETAK DALAM

Provinsi : JAWA TENGAH

Kabupaten / Kota : WONOSOBO

Kecamatan : WONOSOBO

Desa / Kelurahan : KALIANGET

Peta : Pendaftaran Nomor Peta Pendaftaran : 49.1-36.068-15-1

Lembar : Kotak : C4

Keadaan Tanah : Sebidang tanah dipergunakan untuk jalan.

Tanda-tanda batas : Telah terpasang sesuai dengan Peraturan Pemerintah Nomor 24 Tahun 1997 jo Peraturan


Menteri Negara Agraria/ Kepala Badan Pertanahan Nasional Nomor 3 Tahun 1997 Pasal 22 Ayat 1.

Luas : 300 m2 (Tiga Ratus Meter Persegi)

Penunjukan dan penetapan batas : Batas-batas ditunjukkan oleh :

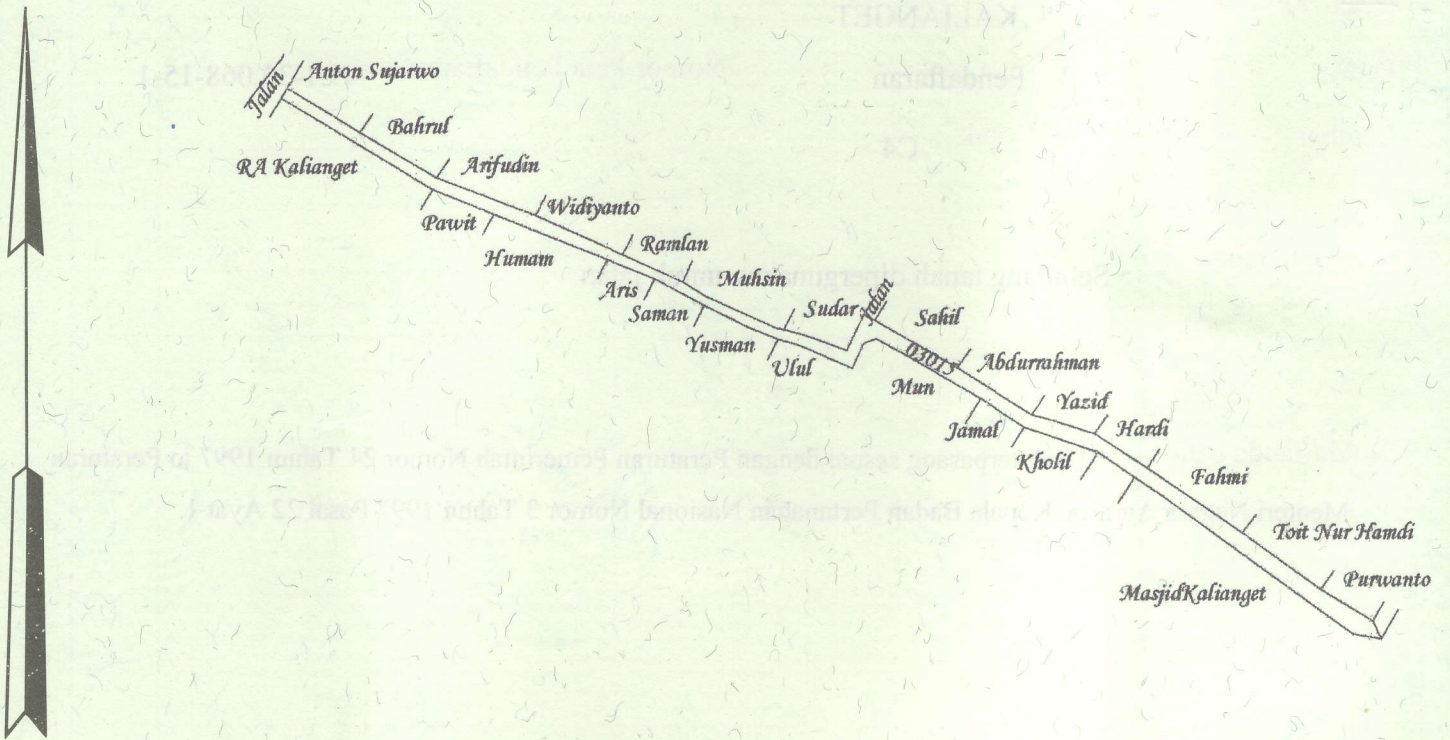
ONE ANDANG WARDOYO (pemohon/ kuasa pemohon) dan disetujui oleh pihak-pihak berbatasan.

Ditetapkan dan diukur oleh **Dinta Avrila Pinandita**.



1000

SKALA 1 :



Koordinat Titik Tengah : $X=244901.0790$ $Y=688729.3138$

PENJELASAN : batas tanah ini

