

KEMENTERIAN AGRARIA DAN TATA RUANG / BADAN PERTANAHAN NASIONAL REPUBLIK INDONESIA




SERTIPIKAT (TANDA BUKTI HAK)



KANTOR PERTANAHAN
KABUPATEN / KOTA
WONOSOBO

1 1 • 2 5 • 0 9 • 1 8 • 4 • 0 0 0 6 4

KEMENTERIAN AGRARIA DAN TATA RUANG /
BADAN PERTANAHAN NASIONAL
REPUBLIK INDONESIA



SERTIPIKAT

HAK : PAKAI No. 00064

PROVINSI : JAWA TENGAH
KABUPATEN / KOTA : WONOSOBO
KECAMATAN : WONOSOBO
DESA / KELURAHAN : KALIANGET

DAFTAR ISI AN 307
No. 480 / 2021
DAFTAR ISI AN 208
No. 157 / 2021


KANTOR PERTANAHAN
KABUPATEN / KOTA
WONOSOBO

1 1 • 2 5 • 0 9 • 1 8 • 4 • 0 0 0 6 4

PENDAFTARAN - PERTAMA

Halaman :

<p>a) HAK : PAKAI No. : 00064 Desa / Kel : KALIANGET Tgl. berakhirnya hak : Untuk jangka waktu selama dipergunakan</p>	<p>f) NAMA PEMEGANG HAK PEMERINTAH KABUPATEN WONOSOBO Tanggal lahir / akta pendirian</p>
<p>b) NIB 11250918.03026 Letak Tanah KALIANGET</p>	<p>g) PEMBUKUAN Wonosobo, 08/01/2021</p>
<p>c) ASAL HAK 1. Konversi 2. Pemberian Hak dari Tanah Negara Aset Pemerintah Kabupaten Wonosobo. 3. Pemecahan / Pemisahan / Penggabungan bidang</p>	<p>Kejala Kantor Pertanahan Kabupaten / Kota Wonosobo ttd BUDIONO, A.Ptnh., M.H. 197004021989031003 NIP</p>
<p>d) DASAR PENDAFTARAN 1. Daftar Isian 202 Tgl. No.</p>	<p>h) PENERBITAN SERTIPIKAT Wonosobo, 08/01/2021 Kejala Kantor Pertanahan Kabupaten / Kota Wonosobo</p>
<p>2. Surat Keputusan Kakantah 30/12/2020 Kab. Wonosobo Tgl. No. 00565/SKHP/BPN-11.25/XII/2020</p>	<p>3. Permohonan Pemecahan / Pemisahan / Penggabungan bidang Tgl. No.</p>
<p>e) SURAT UKUR Tgl. 06/01/2021 No. 00927/Kalianget/2021 Luas 1.246 M²</p>	<p>BUDIONO, A.Ptnh., M.H. 197004021989031003 NIP</p>
<p>i) PENUNJUK - Dipergunakan untuk Jalan Desa. - Hak Pakai ini tidak boleh dipergunakan untuk tujuan lain / dialihkan haknya tanpa persetujuan tertulis dari Kepala Kantor Pertanahan Kabupaten Wonosobo.</p>	



AAS310148

DAFTAR ISI 207

1 1 • 2 5 • 0 9 • 1 8 • 4 • 0 0 0 6 4

NIB : 11250918.03026

SURAT UKUR

Nomor : 00927/Kalianget/2021

SEBIDANG TANAH TERLEKAT DALAM

Provinsi : JAWA TENGAH

Kabupaten / Kota : WONOSOBO

Kecamatan : WONOSOBO

Desa / Kelurahan : KALIANGET

Peta : Pendaftaran Nomor Peta Pendaftaran : 49.1-36.068-10-8

Lembar : Kotak : E2

Keadaan Tanah : Sebidang tanah digunakan untuk jalan.

Tanda-tanda batas : Telah terpasang sesuai dengan Peraturan Pemerintah Nomor 24 Tahun 1997 jo Peraturan


Menteri Negara Agraria/ Kepala Badan Pertanahan Nasional Nomor 3 Tahun 1997 Pasal 22 Ayat 1.

Luas : 1.246 m2 (Seribu Dua Ratus Empat Puluh Enam Meter Persegi)

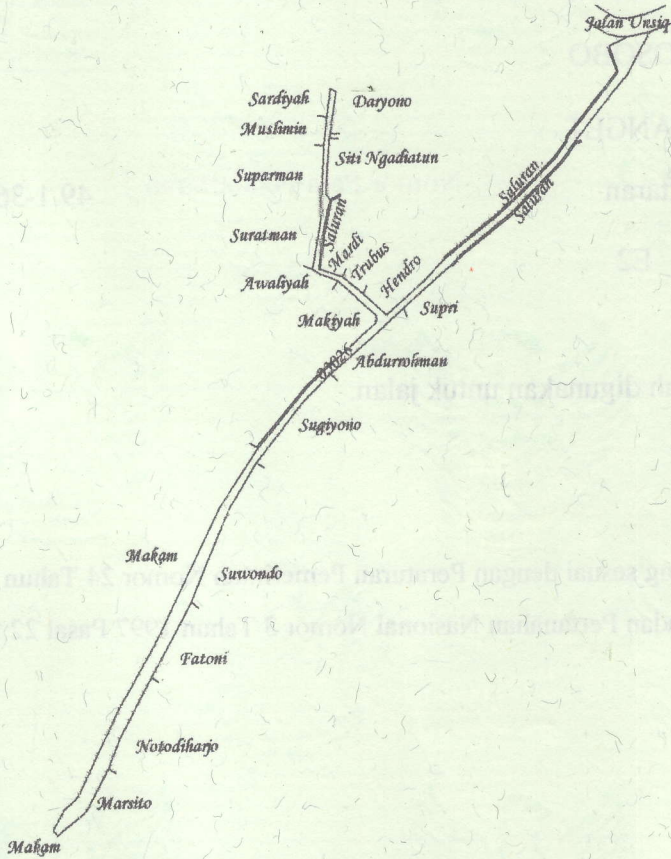
Penunjukan dan penetapan batas : Batas-batas ditunjukkan oleh :

ONE ANDANG WARDOYO (pemohon/ kuasa pemohon) dan disetujui oleh pihak-pihak berbatasan.


Ditetapkan dan diukur oleh Dinta Avrila Pinandita.



SKALA 1 :



Koordinat Titik Tengah : X=244506.8192 Y=688132.7681



PENJELASAN :

batas tanah ini

