

KEMENTERIAN AGRARIA DAN TATA RUANG / BADAN PERTANAHAN NASIONAL REPUBLIK INDONESIA



SU 912
DI 303 09/01/21 44
DI 302 30/11/20 55090

SERTIPIKAT (TANDA BUKTI HAK)




**KANTOR PERTANAHAN
KABUPATEN / KOTA**

WONOSOBO

1	1	•	2	5	•	0	9	•	1	8	•	4	•	0	0	0	5	3
---	---	---	---	---	---	---	---	---	---	---	---	---	---	---	---	---	---	---

KEMENTERIAN AGRARIA DAN TATA RUANG /
BADAN PERTANAHAN NASIONAL
REPUBLIK INDONESIA



SERTIPIKAT

HAK : PAKAI No. 00053

PROVINSI : JAWA TENGAH

KABUPATEN / KOTA : WONOSOBO

KECAMATAN : WONOSOBO

D E S A / KELURAHAN : KALIANGET

KANTOR PERTANAHAN
KABUPATEN / KOTA

WONOSOBO

DAFTAR ISIAN 307

No. 469 / 2021

DAFTAR ISIAN 208

No. 146 / 2021

1 1 • 2 5 • 0 9 • 1 8 • 4 • 0 0 0 5 3

PENDAFTARAN - PERTAMA

Halaman :

a) HAK : **PAKAI**
 • No. : **00053**
 Desa / Kel : **KALIANGET**
 Tgl. berakhirnya hak :
Untuk jangka waktu selama dipergunakan

b) NIB : **11250918.03009**
 Letak Tanah
KALIANGET

c) ASAL HAK
 1. **Konversi**
 2. **Pemberian Hak dari Tanah Negara Aset Pemerintah Kabupaten Wonosobo.**
 3. **Pemecahan / Pemisahan / Penggabungan bidang**

d) DASAR PENDAFTARAN
 1. **Daftar Isian 202**
 Tgl. **30/12/2020**
 No. **00571/SKHP/BPN-11.25/XII/2020**
 2. **Surat Keputusan Kakantah Kab Wonosobo**
 Tgl. **30/12/2020**
 No. **00571/SKHP/BPN-11.25/XII/2020**
 3. **Permohonan Pemecahan / Pemisahan / Penggabungan bidang**
 Tgl.
 No.

e) SURAT UKUR
 Tgl. **06/01/2021**
 No. **00912/Kalianget/2021**
 Luas : **1.264 M²**

i) PENUNJUK
 - **Dipergunakan untuk Jalan Desa.**
 - **Hak Pakai ini tidak boleh dipergunakan untuk tujuan lain / dialihkan haknya tanpa persetujuan tertulis d**
Kepala Kantor Pertanahan Kabupaten Wonosobo.

f) NAMA PEMEGANG HAK
PEMERINTAH KABUPATEN WONOSOBO

g) PEMBUKUAN
Wonosobo, 08/01/2021
Kepala Kantor Pertanahan Kabupaten / Kota Wonosobo
td
BUDIONO, A.Ptnh., M.H.
NIP 19700402 198903 1 003

h) PENERBITAN SERTIPIKAT
Wonosobo, 08/01/2021
Kepala Kantor Pertanahan Kabupaten / Kota Wonosobo
BUDIONO, A.Ptnh., M.H.
NIP 19700402 198903 1 003



AAS309941

DAFTAR ISI 207

1	1	•	2	5	•	0	9	•	1	8	•	4	•	0	0	0	5	3
---	---	---	---	---	---	---	---	---	---	---	---	---	---	---	---	---	---	---

NIB : 11250918.03009

SURAT UKUR

Nomor : 00912/Kalianget/2021


SEBIDANG TANAH TERLETAK DALAM

- Provinsi : **JAWA TENGAH**
- Kabupaten / Kota : **WONOSOBO**
- Kecamatan : **WONOSOBO**
- Desa / Kelurahan : **KALIANGET**
- Peta : Pendaftaran Nomor Peta Pendaftaran 49.1-36.068-10-3
- Lembar : Kotak : C4
- Keadaan Tanah : Sebidng tanah digunakan untuk jalan.
- Tanda-tanda batas : Telah terpasang sesuai dengan Peraturan Pemerintah Nomor 24 Tahun. 1997 jo Peraturan Menteri Negara Agraria/ Kepala Badan Pertanahan Nasional Nomor 3 Tahun 1997 Pasal 22 Ayat 1.
- Luas : 1.264 m2 (Seribu Dua Ratus Enam Puluh Empat Meter Persegi)

Penunjukan dan penetapan batas : Batas-batas ditunjukkan oleh

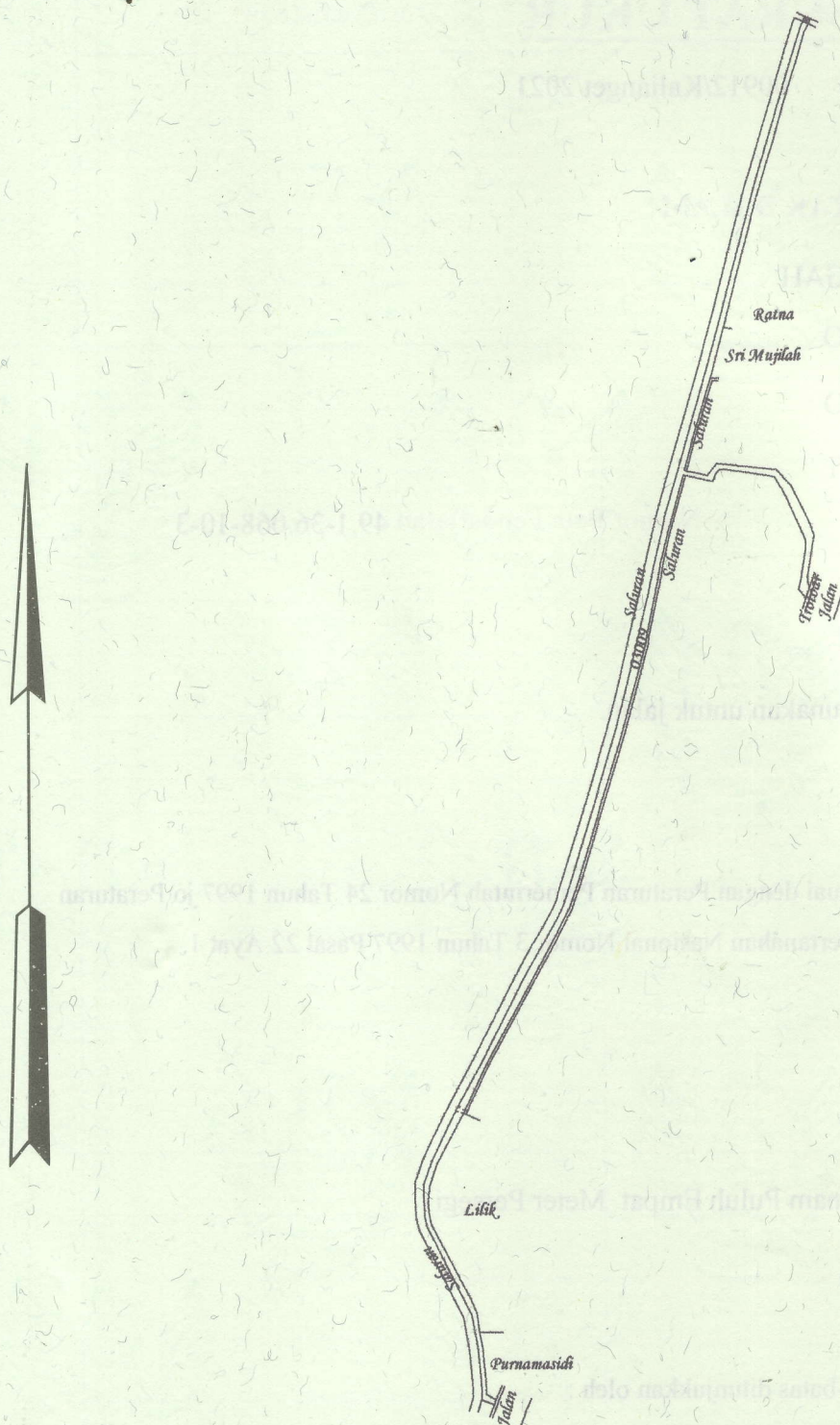
ONE ANDANG WARDOYO (pemohon/ kuasa pemohon) dan disetujui oleh pihak-pihak berbatasan.

Ditetapkan dan diukur oleh **Dinta Avrila Pinandita**.



2500

SKALA 1 :



Koordinat Titik Tengah : $X=244798.5834$ $Y=687321.3314$

PENJELASAN :

batas tanah ini

