

# KEMENTERIAN AGRARIA DAN TATA RUANG / BADAN PERTANAHAN NASIONAL REPUBLIK INDONESIA



303 04/01/2021 42  
SU 211  
302 30/11/2020 55829

## SERTIPIKAT (TANDA BUKTI HAK)




KANTOR PERTANAHAN  
KABUPATEN / KOTA

WONOSOBO

1 1 • 2 5 • 0 9 • 1 8 • 4 • 0 0 0 5 2

KEMENTERIAN AGRARIA DAN TATA RUANG /  
BADAN PERTANAHAN NASIONAL  
REPUBLIK INDONESIA



SERTIPIKAT

HAK : PAKAI No. 00052

PROVINSI : JAWA TENGAH

KABUPATEN / KOTA : WONOSOBO

KECAMATAN : WONOSOBO

DESA / KELURAHAN : KALIANGET

KANTOR PERTANAHAN  
KABUPATEN / KOTA

WONOSOBO

DAFTAR ISI AN 307

No. 468 / 2021

DAFTAR ISI AN 208


No. 145 / 2021

1 1 • 2 5 • 0 9 • 1 8 • 4 • 0 0 0 5 2

**PENDAFTARAN - PERTAMA**

Halaman :

<p>a) HAK : <b>PAKAI</b>                  No. : <b>00052</b>                  Desa / Kel : <b>KALIANGET</b>                  Tgl. berakhirnya hak :                  Untuk jangka waktu selama dipergunakan</p>	<p>f) NAMA PEMEGANG HAK  <b>PEMERINTAH KABUPATEN WONOSOBO</b>                  Tanggal lahir / akta pendirian</p>
<p>b) NIB <b>11250918.03017</b>                  Letak Tanah  <b>KALIANGET</b></p>	<p>g) PEMBUKUAN  <b>Wonosobo, 08/01/2021</b>                  Kepala Kantor Pertanahan                  Kabupaten / Kota  <b>Wonosobo</b></p>
<p>c) ASAL HAK                  1. Konversi                  2. Pemberian Hak dari Tanah Negara Aset Pemerintah Kabupaten Wonosobo                  3. Pemecahan / Pemisahan / Penggabungan bidang</p>	<p>h) PENERBITAN SERTIPIKAT  <b>Wonosobo, 08/01/2021</b>                  Kepala Kantor Pertanahan                  Kabupaten / Kota  <b>Wonosobo</b></p>
<p>d) DASAR PENDAFTARAN                  1. Daftar Isian 202                  Tgl.                  No.                  2. Surat Keputusan <b>Kakantah</b>                  Tgl. <b>30/12/2020</b>                  No. <b>00572/SKHP/BPN-11.25/XII/2020</b>                  3. Permohonan Pemecahan / Pemisahan / Penggabungan bidang                  Tgl.                  No.</p>	<p><b>BUDIONO, A.Ptnh., M.H.</b>                  NIP <b>19700402 198903 1 003</b></p>
<p>e) SURAT UKUR                  Tgl. <b>06/01/2021</b>                  No. <b>00911/Kalianget/2021</b>                  Luas : <b>436 M<sup>2</sup></b></p>	<p><b>BUDIONO, A.Ptnh., M.H.</b>                  NIP <b>19700402 198903 1 003</b></p>
<p>i) PENUNJUK                  - Dipergunakan untuk Jalan Desa.                  - Hak Pakai ini tidak boleh dipergunakan untuk tujuan lain / dialihkan haknya tanpa persetujuan tertulis dari Kepala Kantor Pertanahan Kabupaten Wonosobo.</p>	



AAS309940

DAFTAR ISIAN 207

1 • 2 5 • 0 9 • 1 8 • 4 • 0 0 0 5 2

NIB : 11250918.03017

**SURAT UKUR**

Nomor : 00911/Kalianget/2021

**SEBIDANG TANAH TERLETAK DALAM**

Provinsi : **JAWA TENGAH**

Kabupaten / Kota : **WONOSOBO**

Kecamatan : **WONOSOBO**

Desa / Kelurahan : **KALIANGET**

Peta : Pendaftaran Nomor Peta Pendaftaran **49.1-36.068-15-5**

Lembar : Kotak : **B1**

Keadaan Tanah : **Sebidang tanah dipergunakan untuk jalan**

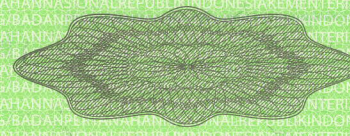
Tanda-tanda batas : **Telah terpasang sesuai dengan Peraturan Pemerintah Nomor 24 Tahun 1997 jo Peraturan Menteri Negara Agraria/ Kepala Badan Pertanahan Nasional Nomor 3 Tahun 1997 Pasal 22 Ayat 1.**

Luas : **436 m2 (Empat Ratus Tiga Puluh Enam Meter Persegi)**

Penunjukan dan penetapan batas : **Batas-batas ditunjukkan oleh :**

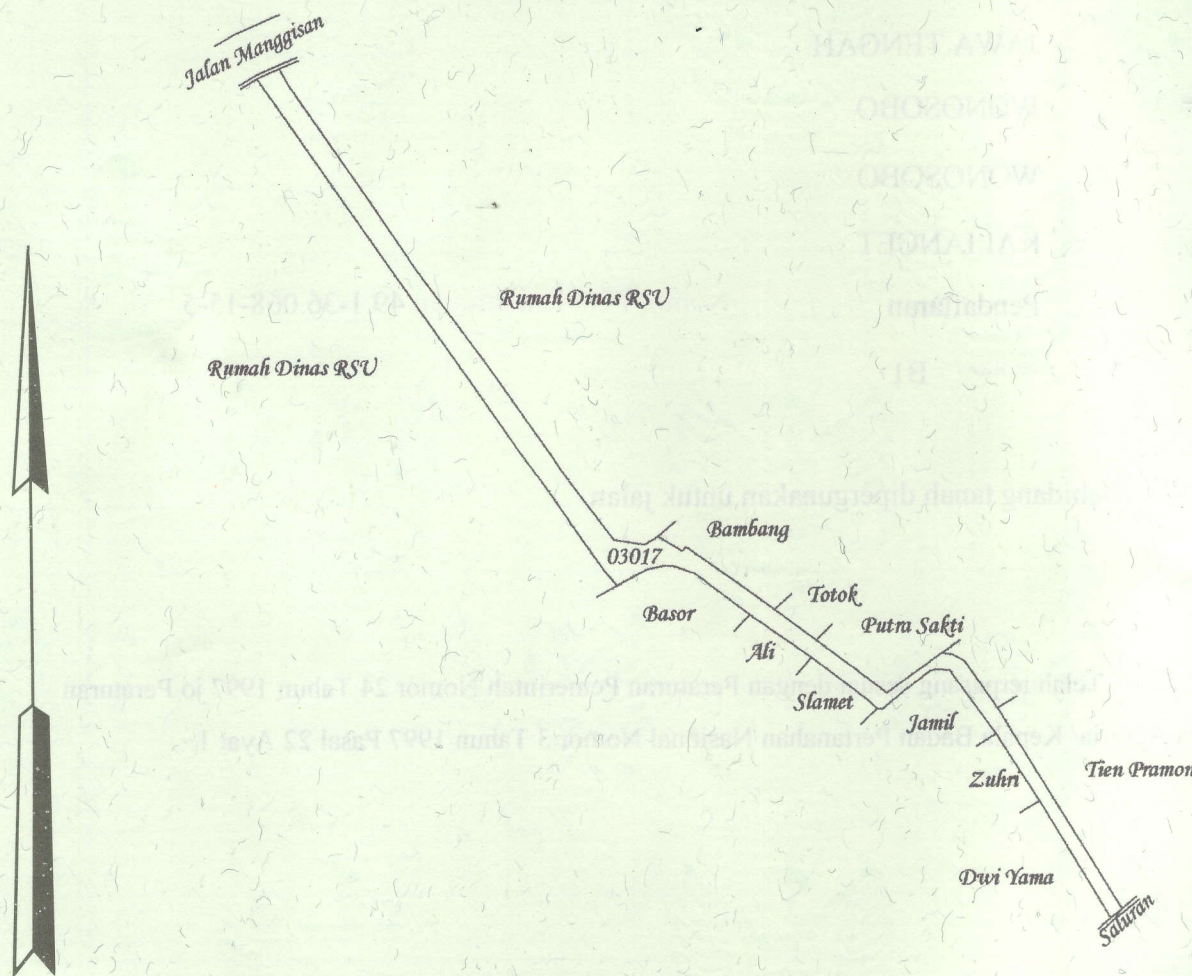
**ONE ANDANG WARDOYO (pemohon/ kuasa pemohon) dan disetujui oleh pihak-pihak berbatasan.**

**Ditetapkan dan diukur oleh Dinta Avrila Pinandita.**



1000

SKALA 1 : .....



Koordinat Titik Tengah :  $X=245605.6328$   $Y=689046.6799$

PENJELASAN : ..... batas tanah ini

