

AAS309983

DAFTAR ISI 2

# KEMENTERIAN AGRARIA DAN TATA RUANG / BADAN PERTANAHAN NASIONAL REPUBLIK INDONESIA



SU 924

302 30/11/2020

303 09/11/2021




## SERTIPIKAT (TANDA BUKTI HAK)

KANTOR PERTANAHAN  
KABUPATEN / KOTA

WONOSOBO

1 1 • 2 5 • 0 9 • 1 8 • 4 • 0 0 0 6 1

KEMENTERIAN AGRARIA DAN TATA RUANG /  
BADAN PERTANAHAN NASIONAL  
REPUBLIK INDONESIA



SERTIPIKAT

HAK : PAKAI No. 00061

PROVINSI : JAWA TENGAH

KABUPATEN / KOTA : WONOSOBO

KECAMATAN : WONOSOBO

D E S A / KELURAHAN : KALIANGET

KANTOR PERTANAHAN  
KABUPATEN / KOTA

WONOSOBO

DAFTAR ISI AN 307

No. 477 / 2021

DAFTAR ISI AN 208


No. 154 / 2021

1 1 • 2 5 • 0 9 • 1 8 • 4 • 0 0 0 6 1

**PENDAFTARAN - PERTAMA**

Halaman :

<p>a) HAK : <b>PAKAI</b></p> <p>No. : <b>00061</b></p> <p>Desa / Kel : <b>KALIANGET</b></p> <p>Tgl. berakhirnya hak : <b>Untuk jangka waktu selama dipergunakan</b></p>	<p>f) NAMA PEMEGANG HAK</p> <p align="center"><b>PEMERINTAH KABUPATEN WONOSOBO</b></p>
<p>b) NIB : <b>11250918.03018</b></p> <p>Letak Tanah <b>KALIANGET</b></p>	<p>Tanggal lahir / akta pendirian</p>
<p>c) ASAL HAK</p> <p>1. Konversi</p> <p>2. Pemberian Hak dari Tanah Negara Aset Pemerintah Kabupaten Wonosobo.</p> <p>3. Pemecahan / Pemisahan / Penggabungan bidang</p>	<p>g) PEMBUKUAN</p> <p align="center"><b>Wonosobo, 08/01/2021</b></p> <p align="center">Kepala Kantor Pertanahan Kabupaten / Kota <b>Wonosobo</b></p> <p align="center">ttd</p>
<p>d) DASAR PENDAFTARAN</p> <p>1. Daftar Isian 202</p> <p>Tgl.</p> <p>No.</p>	<p align="center"><b>BUDIONO, A.Ptnh., M.H.</b></p> <p align="center">NIP. <b>19700402 198903 1 003</b></p>
<p>2. Surat Keputusan <b>Kakantah</b></p> <p>Tgl. <b>30/12/2020</b> <b>Kab. Wonosobo</b></p> <p>No. <b>00574/SKHP/BPN-11.25/XII/2020</b></p> <p>3. Permohonan Pemecahan / Pemisahan / Penggabungan bidang</p> <p>Tgl.</p> <p>No.</p>	<p>h) PENERBITAN SERTIPIKAT</p> <p align="center"><b>Wonosobo, 08/01/2021</b></p> <p align="center">Kepala Kantor Pertanahan Kabupaten / Kota <b>Wonosobo</b></p>
<p>e) SURAT UKUR</p> <p>Tgl. <b>06/01/2021</b></p> <p>No. <b>00924/Kalianget/2021</b></p> <p>Luas : <b>475 M<sup>2</sup></b></p>	<p align="center"><b>BUDIONO, A.Ptnh., M.H.</b></p> <p align="center">NIP. <b>19700402 198903 1 003</b></p>
<p>i) PENUNJUK</p> <ul style="list-style-type: none"> <li>- Dipergunakan untuk Jalan Desa.</li> <li>- Hak Pakai ini tidak boleh dipergunakan untuk tujuan lain / dialihkan haknya tanpa persetujuan tertulis dari Kepala Kantor Pertanahan Kabupaten Wonosobo.</li> </ul>	



AS309983

1 1 • 2 5 • 0 9 • 1 8 • 4 • 0 0 0 6 1

NIB : 11250918.03018

SURAT UKUR

Nomor : 00924/Kalianget/2021

SEBIDANG TANAH TERLETAK DALAM

Provinsi : JAWA TENGAH

Kabupaten / Kota : WONOSOBO

Kecamatan : WONOSOBO

Desa / Kelurahan : KALIANGET

Peta : Pendaftaran Nomor Peta Pendaftaran 49.1-36.068-15-5

Lembar : Kotak : B2

Keadaan Tanah : Sebidang tanah digunakan untuk jalan.

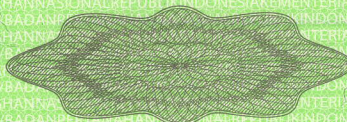
Tanda-tanda batas : Telah terpasang sesuai dengan Peraturan Pemerintah Nomor 24 Tahun 1997 jo Peraturan Menteri Negara Agraria/ Kepala Badan Pertanahan Nasional Nomor 3 Tahun 1997 Pasal 22 Ayat 1.

Luas : 475 m2 (Empat Ratus Tujuh Puluh Lima Meter Persegi)

Penunjukan dan penetapan batas : Batas-batas ditunjukkan oleh

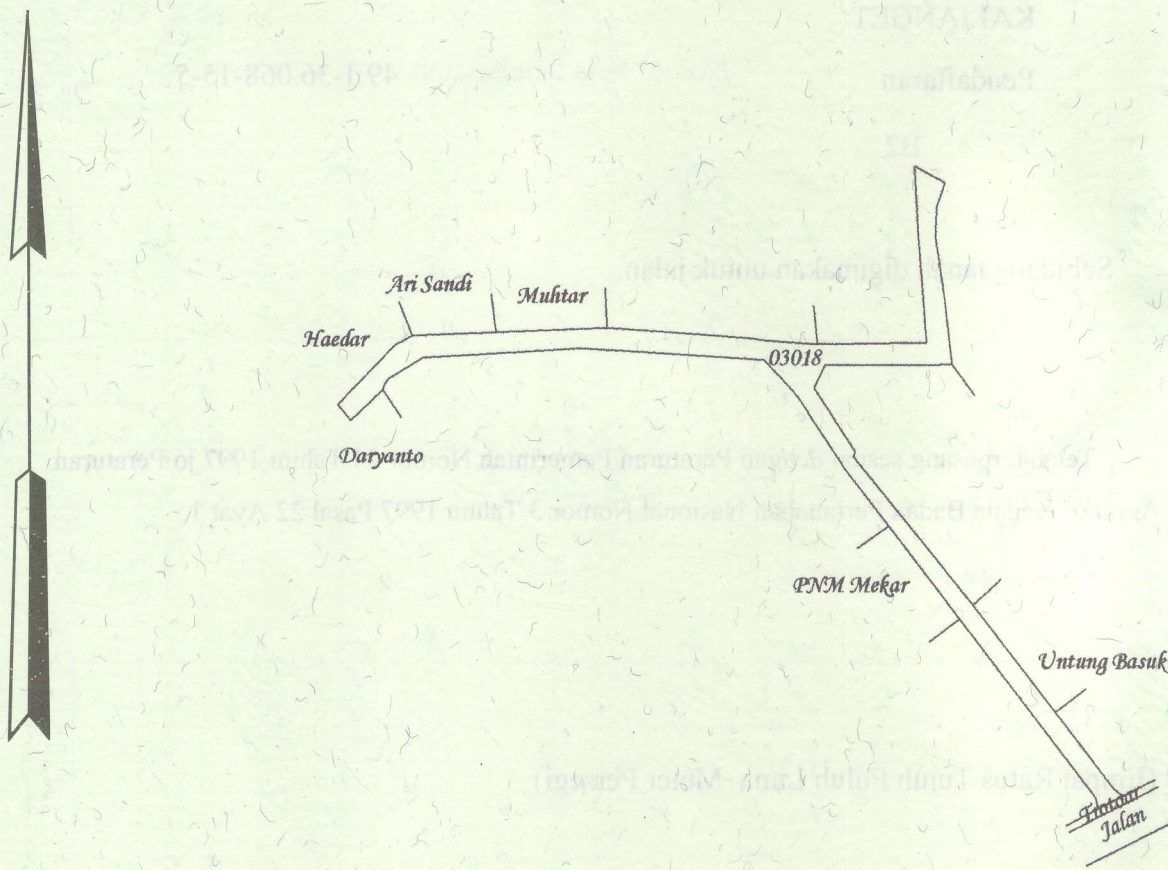
ONE ANDANG WARDYOYO (pemohon/ kuasa pemohon) dan disetujui oleh pihak-pihak berbatasan.

Ditetapkan dan diukur oleh Dinta Avrila Pinandita



1000

SKALA 1 : .....



Koordinat Titik Tengah :  $X=245594.6792$   $Y=689211.5803$

PENJELASAN : ..... batas tanah ini

