

KEMENTERIAN AGRARIA DAN TATA RUANG / BADAN PERTANAHAN NASIONAL REPUBLIK INDONESIA



su 920

302 30/11/2020 55826

303 04/01/2021 15




SERTIPIKAT (TANDA BUKTI HAK)

KANTOR PERTANAHAN
KABUPATEN / KOTA

WONOSOBO

1 1 • 2 5 • 0 9 • 1 8 • 4 • 0 0 0 6 5

KEMENTERIAN AGRARIA DAN TATA RUANG / BADAN PERTANAHAN NASIONAL REPUBLIK INDONESIA



SERTIPIKAT

HAK : **PAKAI** No. **00065**

PROVINSI : **JAWA TENGAH**

KABUPATEN / KOTA : **WONOSOBO**

KECAMATAN : **WONOSOBO**

DESA / KELURAHAN : **KALIANGET**

**KANTOR PERTANAHAN
KABUPATEN / KOTA
WONOSOBO**

DAFTAR ISI AN 307

No. **481 / 2021**

DAFTAR ISI AN 208

No. **158 / 2021.**

1 1 • 2 5 • 0 9 • 1 8 • 4 • 0 0 0 6 5

PENDAFTARAN - PERTAMA

Halaman :

a) HAK : **PAKAI**
 • No. **00065**
 Desa / Kel : **KALIANGET**
 Tgl. berakhirnya hak :
 Untuk jangka waktu selama dipergunakan

b) NIB **11250918.03024**
 Letak Tanah
KALIANGET

c) ASAL HAK
 1. **Konversi**
 2. **Pemberian Hak dari Tanah Negara Aset Pemerintah Kabupaten Wonosobo.**
 3. **Pemecahan / Pemisahan / Penggabungan bidang**

d) DASAR PENDAFTARAN
 1. **Daftar Isian 202**
 Tgl. **30/12/2020**
 No. **00563/SKHP/BPN-11.25/XII/2020**
 2. **Surat Keputusan Kakantah Kab. Wonosobo**
 Tgl. **30/12/2020**
 No. **00563/SKHP/BPN-11.25/XII/2020**
 3. **Pemohonan Pemecahan / Pemisahan / Penggabungan bidang**
 Tgl. **30/12/2020**
 No. **00563/SKHP/BPN-11.25/XII/2020**

e) SURAT UKUR
 Tgl. **06/01/2021**
 No. **00928/Kalianget/2021**
 Luas : **264 M²**

i) PENUNJUK
 - **Dipergunakan untuk Jalan Desa.**
 - **Hak Pakai ini tidak boleh dipergunakan untuk tujuan lain / dialihkan haknya tanpa persetujuan tertulis Kepala Kantor Pertanahan Kabupaten Wonosobo.**

f) NAMA PEMEGANG HAK
PEMERINTAH KABUPATEN WONOSOBO

g) PEMBUKUAN
Wonosobo, 08/01/2021
 Kepala Kantor Pertanahan
 Kabupaten / Kota
Wonosobo
 ttd
BUDIONO, A.Ptnh., M.H.
 NIP. **197004021989031003**

h) PENERBITAN SERTIPIKAT
Wonosobo, 08/01/2021
 Kepala Kantor Pertanahan
 Kabupaten / Kota
Wonosobo
 ttd
BUDIONO, A.Ptnh., M.H.
 NIP. **197004021989031003**



AAS309987

DAFTAR ISIAN 207

1 1 • 2 5 • 0 9 • 1 8 • 4 • 0 0 0 6 5

NIB : 11250918.03024

SURAT UKUR

Nomor : 00928/Kalianget/2021

SEBIDANG TANAH TERLETAK DALAM

Provinsi : JAWA TENGAH

Kabupaten / Kota : WONOSOBO

Kecamatan : WONOSOBO

Desa / Kelurahan : KALIANGET

Peta : Pendaftaran Nomor Peta Pendaftaran 49.1-36.068-15-5

Lembar : Kotak : A2

Kadaan Tanah : Sebidang tanah digunakan untuk jalan.

Tanda-tanda batas : Telah terpasang sesuai dengan Peraturan Pemerintah Nomor 24 Tahun 1997 jo Peraturan


Menteri Negara Agraria/ Kepala Badan Pertanahan Nasional Nomor 3 Tahun 1997 Pasal 22 Ayat 1.

Luas : 264 m2 (Dua Ratus Enam Puluh Empat Meter Persegi)

Penunjukan dan penetapan batas : Batas-batas ditunjukkan oleh :

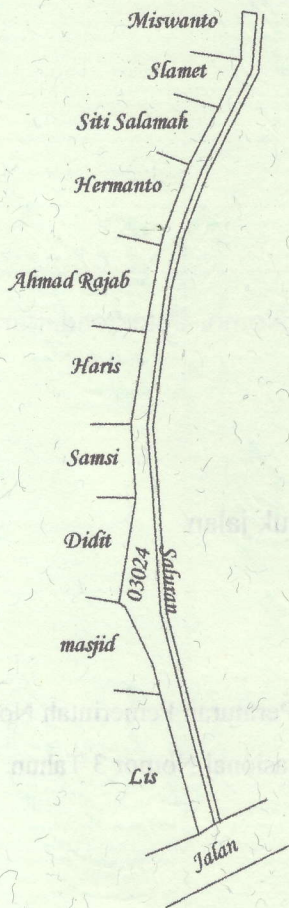
ONE ANDANG WARDOYO (pemohon/ kuasa pemohon) dan disetujui oleh pihak-pihak berbatasan.

Ditetapkan dan diukur oleh Dinta Avrila Pinandita.



1000

SKALA 1 :



Koordinat Titik Tengah : $X=245502.7392$ $Y=689126.1950$

PENJELASAN :

batas tanah ini

Hal lain - lain: Surat Ukur ini merupakan kutipan dari Peta Bidang Nomor 5709/2020 NIB.

11.25.09.18.03024 tanggal 17/12/2020 Desa/Kelurahan Kalianget

Daftar Isian 303 tgl. 04/01/2021 No. 15/2021

Daftar Isian 302 tgl. 30/11/2020 No. 55826/2020

Daftar Isian 307 tgl. 06/01/2021 No. 237/2021

Tanggal Penomoran Surat Ukur

UNTUK SERTIPIKAT

Wonosobo, 06/01/2021

Wonosobo, 08/01/2021

Kepala Seksi Survei dan Pemetaan
Kepala Seksi Infrastruktur Pertanahan

Kantor Pertanahan
Kabupaten / Kota
Wonosobo
BUDIONO, A.Ptnh., M.H.
NIP. 197004021989031003

Kantor Pertanahan
Kabupaten / Kota
Wonosobo
ttt
SUPARYANTO, A.Ptnh., MM.
NIP. 196906261989031005

Pemisahan
Lihat Surat Ukur
Penggabungan
Pengganti
Nomor :

Nomor Hak :

Dikeluarkan Surat Ukur	Nomor	Luas	Nomor Hak	Sisa luas
Tanggal	Nomor			

Sisnya diuraikan dalam Surat Ukur Nomor : Nomor Hak :