

KEMENTERIAN AGRARIA DAN TATA RUANG / BADAN PERTANAHAN NASIONAL REPUBLIK INDONESIA



su 920
DI 303 04/01/21 58
DI 302 30/11/20 55831




SERTIPIKAT (TANDA BUKTI HAK)

**KANTOR PERTANAHAN
KABUPATEN / KOTA
WONOSOBO**

1 1 • 2 5 • 0 9 • 1 8 • 4 • 0 0 0 4 4

KEMENTERIAN AGRARIA DAN TATA RUANG /
BADAN PERTANAHAN NASIONAL
REPUBLIC INDONESIA



SERTIPIKAT

HAK : PAKAI No. 00044

PROVINSI : JAWA TENGAH

KABUPATEN / KOTA : WONOSOBO

KECAMATAN : WONOSOBO

D E S A / KELURAHAN : KALIANGET

KANTOR PERTANAHAN
KABUPATEN / KOTA

WONOSOBO

1 1 • 2 5 • 0 9 • 1 8 • 4 • 0 0 0 4 4

DAFTAR ISIAN 307

No. 460 / 2021

DAFTAR ISIAN 208

No. 137 / 2021

PENDAFTARAN - PERTAMA

Halaman :

<p>a) HAK : PAKAI</p> <p>No. : 00044</p> <p>Desa / Kel : KALIANGET</p> <p>Tgl. berakhirnya hak : Untuk jangka waktu selama dipergunakan</p>	<p>f) NAMA PEMEGANG HAK</p> <p>PEMERINTAH KABUPATEN WONOSOBO</p> <p>Tanggal lahir / akta pendirian</p>
<p>b) NIB 11250918.03022</p> <p>Letak Tanah KALIANGET</p>	<p>g) PEMBUKUAN</p> <p>Wonosobo, 08/01/2021</p> <p>Kepala Kantor Pertanahan Kabupaten / Kota Wonosobo</p>
<p>c) ASAL HAK</p> <p>1. Konversi</p> <p>2. Pemberian Hak dari Tanah Negara Aset Pemerintah Kabupaten Wonosobo</p> <p>3. Pemecahan / Pemisahan / Penggabungan bidang</p>	<p>h) PENERBITAN SERTIPIKAT</p> <p>Wonosobo, 08/01/2021</p> <p>Kepala Kantor Pertanahan Kabupaten / Kota Wonosobo</p>
<p>d) DASAR PENDAFTARAN</p> <p>1. Daftar Isian 202</p> <p>Tgl.</p> <p>No.</p> <p>2. Surat Keputusan Kakantah Kab. Wonosobo</p> <p>Tgl. 30/12/2020</p> <p>No. 00559/SKHP/BPN-11.25/XII/2020</p> <p>3. Permohonan Pemecahan / Pemisahan / Penggabungan bidang</p> <p>Tgl.</p> <p>No.</p>	<p>BUDIONO, A.Pth., M.H.</p> <p>NIP. 19700402 198903 1 003</p> <p>BUDIONO, A.Pth., M.H.</p> <p>NIP. 19700402 198903 1 003</p>
<p>e) SURAT UKUR</p> <p>Tgl. 06/01/2021</p> <p>No. 00920/Kalianget/2021</p> <p>Luas : 554 M²</p>	<p>BUDIONO, A.Pth., M.H.</p> <p>NIP. 19700402 198903 1 003</p>
<p>i) PENUNJUK</p> <ul style="list-style-type: none"> - Dipergunakan untuk Jalan Desa. - Hak Pakai ini tidak boleh dipergunakan untuk tujuan lain / dialihkan haknya tanpa persetujuan tertulis dari Kepala Kantor Pertanahan Kabupaten Wonosobo. 	



AAS309949

DAFTAR ISIAN 207

NIB : 11250918.03022

1	•	2	5	•	0	9	•	1	8	•	4	•	0	0	0	4	4
---	---	---	---	---	---	---	---	---	---	---	---	---	---	---	---	---	---

SURAT UKUR

Nomor : **00920/Kalianget/2021**

SEBIDANG TANAH TERLETAK DALAM

Provinsi : JAWA TENGAH

Kabupaten / Kota : WONOSOBO

Kecamatan : WONOSOBO

Desa / Kelurahan : KALIANGET

Peta Pendaftaran : Nomor Peta Pendaftaran : 49.1-36.068-14-3

Lembar : Kotak : D3

Keadaan Tanah : Sebidang tanah digunakan untuk jalan.

Tanda-tanda batas : Telah terpasang sesuai dengan Peraturan Pemerintah Nomor 24 Tahun 1997 jo Peraturan

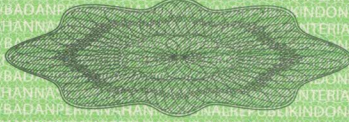
Menteri Negara Agraria/ Kepala Badan Pertanahan Nasional Nomor 3 Tahun 1997 Pasal 22 Ayat 1.

Luas : 554 m2 (Lima Ratus Lima Puluh Empat Meter Persegi)

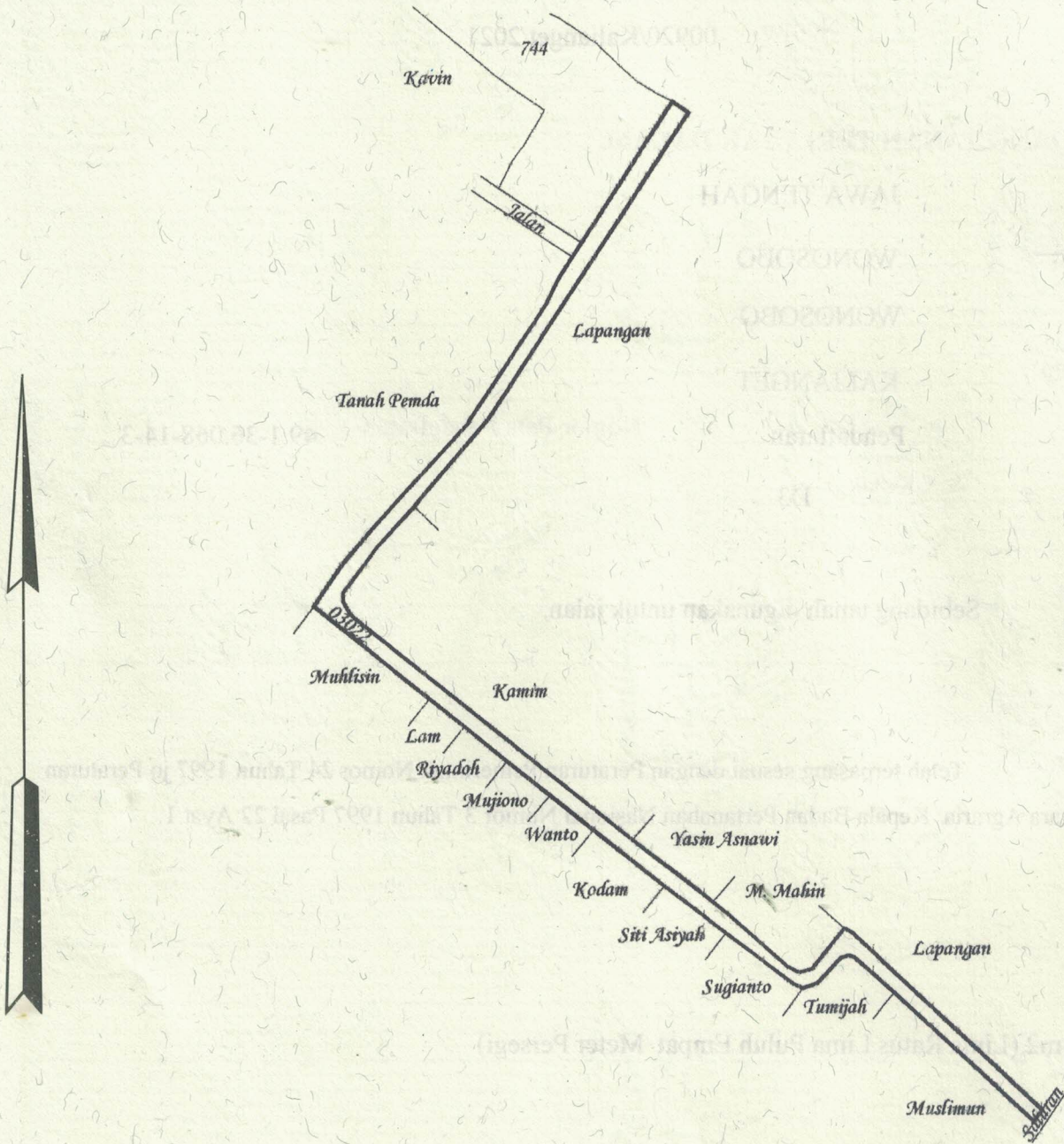
Penunjukan dan penetapan batas : Batas-batas ditunjukkan oleh :

ONE ANDANG WARDOYO (pemohon/ kuasa pemohon) dan disetujui oleh pihak-pihak berbatasan.

Ditetapkan dan diukur oleh Dinta Avrila Pinandita.



SKALA 1 :



Koordinat Titik Tengah : $X=244901.0790$ $Y=688729.3138$

PENJELASAN : batas tanah ini

