

# KEMENTERIAN AGRARIA DAN TATA RUANG / BADAN PERTANAHAN NASIONAL REPUBLIK INDONESIA



## SERTIPIKAT (TANDA BUKTI HAK)

KANTOR PERTANAHAN  
KABUPATEN / KOTA


WONOSOBO

1 1 • 2 5 • 0 9 • 1 8 • 4 • 0 0 0 6 8

00932

303 29/01/2021 951  
302 22/12/2020 56015

KEMENTERIAN AGRARIA DAN TATA RUANG /  
BADAN PERTANAHAN NASIONAL  
REPUBLIK INDONESIA



SERTIPIKAT

HAK : PAKAI No. 00068

PROVINSI : JAWA TENGAH

KABUPATEN / KOTA : WONOSOBO

KECAMATAN : WONOSOBO

D E S A / KELURAHAN : KALIANGET

DAFTAR ISIAN 307

No. 2418 / 2021

DAFTAR ISIAN 208

No. 1313 / 2021

KANTOR PERTANAHAN  
KABUPATEN / KOTA

WONOSOBO

1 1 • 2 5 • 0 9 • 1 8 • 4 • 0 0 0 6 8

**PENDAFTARAN - PERTAMA**

Halaman :

<p>a) HAK : <b>PAKAI</b>                  No. : <b>00068</b>                  Desa / Kel : <b>KALIANGET</b>                  Tgl. berakhirnya hak :                  Untuk jangka waktu selama dipergunakan</p>	<p>f) NAMA PEMEGANG HAK  <b>PEMERINTAH KABUPATEN WONOSOBO</b>                  Tanggal lahir / akta pendirian</p>
<p>b) NIB <b>11250918.03036</b>                  Letak Tanah  <b>KALIANGET</b></p>	<p>g) PEMBUKUAN  <b>Wonosobo, 03/02/2021</b>                  Kepala Kantor Pertanahan                  Kabupaten / Kota  <b>Wonosobo</b></p>
<p>c) ASAL HAK                  1. Konversi                  2. Pemberian Hak dari Tanah Negara Aset Pemerintah Kabupaten Wonosobo                  3. Pemecahan / Pemisahan / Penggabungan bidang</p>	<p>h) PENERBITAN SERTIPIKAT  <b>Wonosobo, 03/02/2021</b>                  Kepala Kantor Pertanahan                  Kabupaten / Kota  <b>Wonosobo</b></p>
<p>d) DASAR PENDAFTARAN                  1. Daftar Isian 202                  Tgl.                  No.                  2. Surat Keputusan                  Tgl. <b>21/01/2021</b>                  No. <b>00046/SKHP/BPN-11.25/1/2021</b>                  3. Permohonan Pemecahan / Pemisahan / Penggabungan bidang                  Tgl.                  No.</p>	<p><b>BUDIONO, A.Pth., M.H.</b>                  NIP. <b>197004021989031003</b></p>
<p>e) SURAT UKUR                  Tgl. <b>01/02/2021</b>                  No. <b>00932/Kalianget/2021</b>                  Luas : <b>600 M<sup>2</sup></b></p>	<p><b>BUDIONO, A.Pth., M.H.</b>                  NIP. <b>197004021989031003</b></p>
<p>i) PENUNJUK                  - Dipergunakan untuk Jalan Desa.                  - Hak Pakai ini tidak boleh dipergunakan untuk tujuan lain / dialihkan haknya tanpa persetujuan tertulis dari Kepala Kantor Pertanahan Kabupaten Wonosobo.</p>	<p><b>BUDIONO, A.Pth., M.H.</b>                  NIP. <b>197004021989031003</b></p>



AAS310078

DAFTAR ISIAN 207

1	2	5	0	9	1	8	4	0	0	6	8
---	---	---	---	---	---	---	---	---	---	---	---

NIB : 11250918.03036

# SURAT UKUR

Nomor : 00932/Kalianget/2021

## SEBIDANG TANAH TERLETAK DALAM

Provinsi : **JAWA TENGAH**

Kabupaten / Kota : **WONOSOBO**

Kecamatan : **WONOSOBO**

Desa / Kelurahan : **KALIANGET**

Peta : Pendaftaran Nomor Peta Pendaftaran **49.1-36.068-15-1**

Lembar : **Kotak : E5**

Kedadaan Tanah : **Sebidang tanah digunakan untuk jalan**

Tanda-tanda batas : **Telah terpasang sesuai dengan Peraturan Pemerintah Nomor 24 Tahun 1997 jo Peraturan**


**Menteri Negara Agraria/ Kepala Badan Pertanahan Nasional Nomor 3 Tahun 1997 Pasal 22 Ayat 1.**

Luas : **600 m2 (Enam Ratus Meter Persegi)**

Penunjukan dan penetapan batas : **Batas-batas ditunjukkan oleh :**

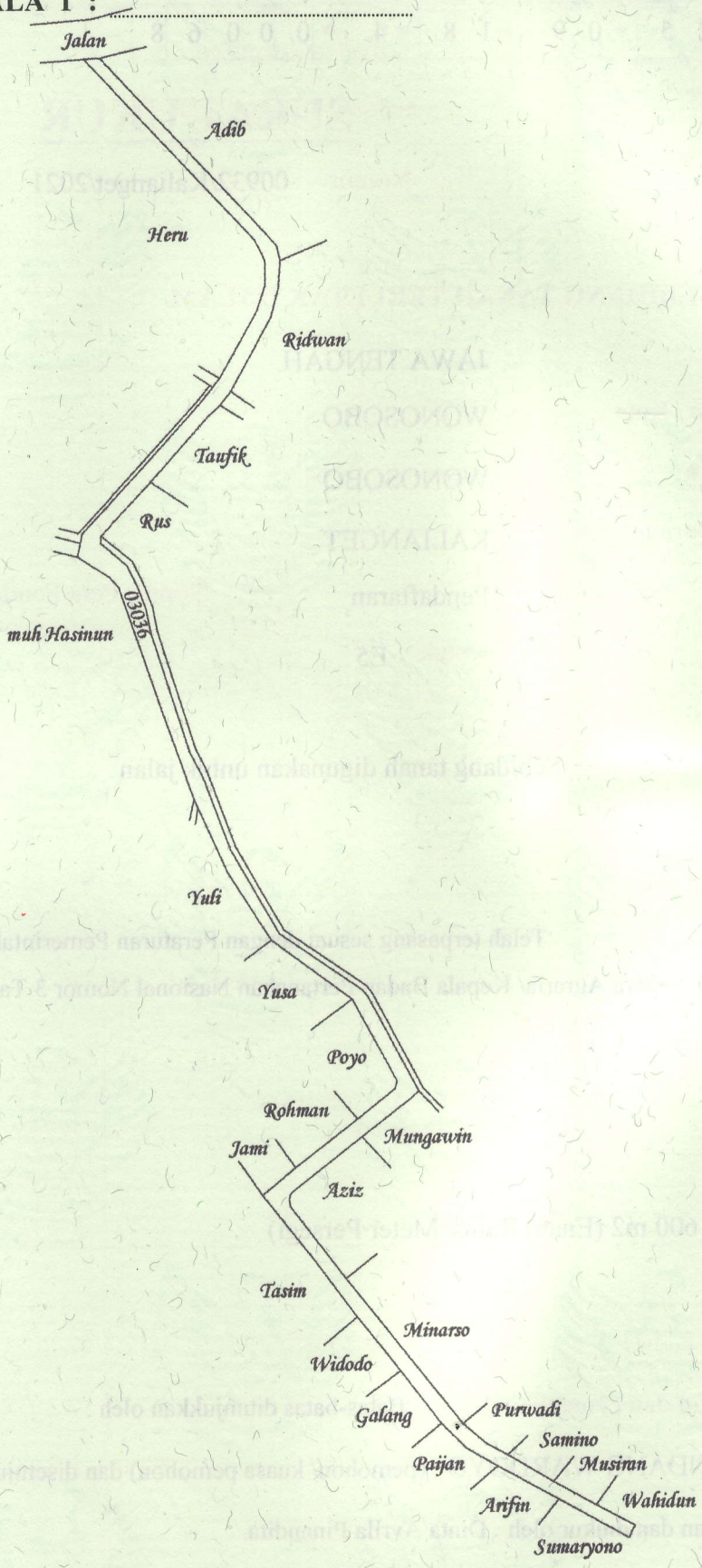
**ONE ANDANG WARDOYO (pemohon/ kuasa pemohon) dan disetujui oleh pihak-pihak berbatasan**

**Ditetapkan dan diukur oleh Dinta Avrila Pinandita**



1000

SKALA 1 :



Koordinat Titik Tengah :  $X=245422.4074$   $Y=688969.6708$

PENJELASAN :

batas tanah ini

Hal lain - lain: Surat Ukur ini merupakan kutipan dari Peta Bidang Nomor 5796/2020 NIB

11.25.09.18.03036 tanggal 29/12/2020 Desa/Kelurahan Kalianter

Daftar Isian 303 tgl. 29/01/2021

No. 951 / 2021

Daftar Isian 302 tgl. 22/12/2020

No. 56015 / 2020

Daftar Isian 307 tgl. 01/02/2021

No. 2145/2021

Tanggal Penomoran Surat Ukur

Wonosobo, 01/02/2021

Wonosobo, 03/02/2021

Kepala Seksi Survei dan Pemetaan

Kepala Seksi Infrastruktur Pertanahan

Kepala Kantor Pertanahan

Kantor Pertanahan

Kabupaten / Kota  
Wonosobo

Kabupaten / Kota  
Wonosobo



BUDIONO, A.Pmh., M.H.

NIP 197004021989031003

SUPARYANTO, A.Pmh., MM.

NIP 196906261989031005

Pemisahan

Lihat Surat Ukur

Penggabungan

Pengganti

Nomor Hak

Nomor :

Dikeluarkan Surat Ukur		Nomor	Nomor Hak	Sisa luas
Tanggal	Nomor	Luas		

Sisanya diuraikan dalam Surat Ukur Nomor

Nomor Hak