

# BADAN PERTANAHAN NASIONAL



## SERTIPIKAT (TANDA BUKTI HAK)



KALIANGET  
A


KANTOR PERTANAHAN  
KABUPATEN / KOTAMADYA

WONOSOBO-

1	1	•	2	5	•	0	9	•	1	8	•	4	•	0	0	0	1	3
---	---	---	---	---	---	---	---	---	---	---	---	---	---	---	---	---	---	---

AN 138923

# BADAN PERTANAHAN NASIONAL



## SERTIPIKAT

HAK : ..... P A K A I. No. 13

PROPINSI

: JAWA - TIMUR.

KABUPATEN / KOTAMADYA

: WONOSOBO.

KECAMATAN

: WONOSOBO.

DESA / KELURAHAN

: KALIJANGIT.

KANTOR PERTANAHAN  
KABUPATEN / KOTAMADYA

WONOSOBO.

DAFTAR ISIAN 208


No. 677 / A / BPN / 19 99

DAFTAR ISIAN 307

No. 677 / A / BPN / 19 99

11 • 25 • 09 • 18 • 4 • 00013

<p>a) HAK : <b>PAKAI.</b>          No. : <b>13.</b>          Desa / Kel. : <b>KALIANGIT.</b>          Tgl. berakhirnya hak :</p>	<p>f) NAMA PEMEGANG HAK          = <b>PEMERINTAH DESA KALIANGIT</b>          Tanggal lahir / akta pendirian</p>
<p>b) NIB <b>05.25.09.18.00143.</b>          Letak Tanah  <b>Kaliangit / Sawah.</b></p>	
<p>c) ASAL HAK          1. Konversi <b>Ilak yasan</b>  <b>C. 8.P.17.S.I.</b>          2. Pemberian hak          3. Pemecahan / Pemisahan /          Penggabungan bidang</p>	<p>g) PEMBUKUAN  <b>Wonosobo, Tgl. 19 - 4 - 1999</b>          Kepala Kantor Pertanahan          Kabupaten / Kotamadya  <b>WONOSOBO.</b>          ttd.</p>
<p>d) DASAR PENDAFTARAN          1. Daftar Isian 202          Tgl. : <b>15 - 11 - 1998.</b>          No. : <b>114 / 1998.</b>          2. Surat Keputusan          Tgl.          No.          3. Permohonan Pemecahan /          Pemisahan / Penggabungan bidang          Tgl.          No.</p>	<p>h) PENERBITAN SERTIPIKAT  <b>Wonosobo, Tgl. 19 - 4 - 1999</b>          Kepala Kantor Pertanahan          Kabupaten / Kotamadya  <b>WONOSOBO.</b>          Ir. <b>TJIPTADI, SH.</b>          NIP <b>010 166 138.</b></p>
<p>e) SURAT UKUR          Tgl. : <b>5 - 2 - 1999.</b>          No. : <b>61/EPK/1999.</b>          Luas. : <b>± 830.M2.</b></p>	<p>Ir. <b>TJIPTADI, SH.</b>          NIP <b>010 166 138.</b></p>
<p>i) PENUNJUK</p>	



*[Handwritten signature and initials]*

AN 138923

DAFTAR ISIAN 207

1	1	0	2	5	0	9	0	1	8	4	0	0	0	1	3
---	---	---	---	---	---	---	---	---	---	---	---	---	---	---	---

NIB : 05.25.09.18.00/43

# SURAT UKUR

C. 8; P.17; S.1

Nomor : 61 / DPN / 19

## SEBIDANG TANAH TERLETAK DALAM

Propinsi : Jawa Tengah

Kabupaten / Kotamadya : Wonosobo

Kecamatan : Konosobo

Desa / Kelurahan : Kallangget

Peta : Dasar Nomor Peta Pendaftaran : 1282


Lembar : 1 Kotak : B. / 6.

Keadaan Tanah : Tanah pertanian, Tanah lapangan

Tanda-tanda batas


Luas : ± 830 M<sup>2</sup>. ( Delapan ratus tiga puluh meter persegi )

Penunjukan dan penetapan batas



SKALA 1 : 1000.....

55001 MA



PENJELASAN : ..... batas tanah ini

55001 MA

