

BADAN PERTANAHAN NASIONAL



SERTIPIKAT (TANDA BUKTI HAK)



KANTOR PERTANAHAN
KABUPATEN / KOTAMADYA

WONOSOBO.-


1	1	•	2	5	•	0	9	•	1	8	•	4	•	0	0	0	1	8
---	---	---	---	---	---	---	---	---	---	---	---	---	---	---	---	---	---	---

AN 138929

KALIADGET

9

BADAN PERTANAHAN NASIONAL



SERTIPIKAT

HAK : **PAKATI** No. **18**

PROPINSI

KABUPATEN / KOTAMADYA : **WOJOLIBATO**

KECAMATAN : **WOJOLIBATO**

DESA / KELURAHAN : **KALIARJIT**

DAFTAR ISIAN 208

No. **682 / A / BPN** / 19 **99**

DAFTAR ISIAN 307

No. **682 / A / BPN** / 19 **99**

**KANTOR PERTANAHAN
KABUPATEN / KOTAMADYA**



WOJOLIBATO

11 • 25 • 09 • 18 • 4 • 00018

PENDAFTARAN - PERTAMA

Halaman :

1

<p>a) HAK : PAKAI. No. : 18. Desa / Kel. : KALIANGET. Tgl. berakhirnya hak</p>	<p>d) NAMA PEMEGANG HAK = PEMERINTAH DESA KALIANGET Tanggal lahir / akta pendirian</p>
<p>b) NIB 05.25.09.18.00147. Letak Tanah Kaliniget / Swah.</p>	<p>g) PEMBUKUAN Worosobo, Tgl. 19 - 4 - 1999 Kepala Kantor Pertanahan Kabupaten / Kotamadya Worosobo.</p>
<p>c) ASAL HAK 1. Konversi Irak yasan C. 8.P.22.S.I. 2. Pemberian hak 3. Pemecahan / Pemisahan / Penggabungan bidang</p>	<p>h) PENERBITAN SERTIPIKAT Worosobo, Tgl. 19 - 4 - 1999 Kepala Kantor Pertanahan Kabupaten / Kotamadya Worosobo.</p>
<p>d) DASAR PENDAFTARAN 1. Daftar Isian 202 Tgl. : 15 - 12 - 1998. No. : 108 / 1998. 2. Surat Keputusan Tgl. No. 3. Permohonan Pemecahan / Pemisahan / Penggabungan bidang Tgl. No.</p>	<p>Ir. TJIPTADI, SH. NIP. 010 166 138. </p>
<p>e) SURAT UKUR Tgl. : 5 - 2 - 1999. No. : 65 / TPI/1999. Luas. : ± 700.M2.</p>	<p>Ir. TJIPTADI, SH. NIP. 010 166 138. </p>
<p>i) PENUNJUK</p>	<p>42</p>

AN 138929

DAFTAR ISI AN 138929

11 • 25 • 09 • 18 • 4 • 00 • 018

NIB : 05.25.09.18.0017

SURAT UKUR

G. 8; P. 22; S. I

Nomor : 65 / URN / 19.99

SEBIDANG TANAH TERLETAK DALAM

Propinsi : Jawa Tengah

Kabupaten / Kotamadya : Wonosobo

Kecamatan : Konosolo

Desa / Kelurahan : Kaliangri

Peta : Dasar Nomor Peta Pendaftaran : 491

Lembar : 1 Kotak : 1 / 5.6


Keadaan Tanah : Tanah perkebunan Tanah lelapanci


Tanda-tanda batas :

Luas : ± 700 M2. (Tujuh ratus meter persegi)

Penunjukan dan penetapan batas





PENJELASAN :  **batas tanah ini**

250821 VA

