


# BADAN PERTANAHAN NASIONAL



## SERTIPIKAT (TANDA BUKTI HAK)



KALIANGET  
7


KANTOR PERTANAHAN  
KABUPATEN / KOTAMADYA

WONOSOBO.-

1	1	•	2	5	•	0	9	•	1	8	•	4	•	0	0	0	1	6
---	---	---	---	---	---	---	---	---	---	---	---	---	---	---	---	---	---	---

011 2509 184 00016

# BADAN PERTANAHAN NASIONAL



## SERTIPIKAT

HAK : **PAKAI.** No. **16**

**PROPINSI**

**JAWA - TENGAH.**

**KABUPATEN / KOTAMADYA :**

**WONOSOBO.**

**KECAMATAN**

**WONOSOBO.**

**DESA / KELURAHAN**

**KALTARGET.**

**KANTOR PERTANAHAN  
KABUPATEN / KOTAMADYA**

**WONOSOBO.**

DAFTAR ISIAN 208

No. **680 / A / B.P.N. / 19 99**

DAFTAR ISIAN 307

No. **680 / A / B.P.N. / 19 99**

11 • 29 • 09 • 18 • 4 • 00016

a) HAK PAKAI.

No. : 16

Desa / Kel. : KALITANGET.

Tgl. berakhirnya hak :

b) NIB 05.25.09.18.00149.

Letak Tanah

Kalitangget / Sawah.

c) ASAL HAK

1. Konversi Ihtk yuzun

C. 1.P.32.S.II.

2. Pemberian hak

3. Pemecahan / Pemisahan /

Penggabungan bidang

d) DASAR PENDAFTARAN

1. Daftar Isian 202

Tgl. : 14 - 11 - 1998.

No. : 111 / 1998.

2. Surat Keputusan

Tgl.

No.

3. Permohonan Pemecahan /

Pemisahan / Penggabungan bidang

Tgl.

No.

e) SURAT UKUR

Tgl. : 5 - 2 - 1999.

No. : 67 / TPI/1999.

Luas. : ± 1.230.M2.

i) PENUNJUK

D) NAMA PEMEGANG HAK

= PEMERINTAH DESA KALITANGET =

Tanggal lahir / akta pendirian

g) PEMBUKUAN

Wonosobo, Tgl. 19 - 4 - 1999

Kepala Kantor Pertanahan

Kabupaten / Kotamadya

WONOSOBO.

td.

Ir. TJIPTADI, SH.

NIP

010 166 138.

h) PENERBITAN SERTIPIKAT

Wonosobo, Tgl. 19 - 4 - 1999

Kepala Kantor Pertanahan

Kabupaten / Kotamadya

WONOSOBO.



Ir. TJIPTADI, SH.

NIP

010 166 138.

AN 138926

DAFTAR ISIAN 207

11 • 25 • 09 • 18 • 4 • 00 • 016

NIB : 05.25.09.18.00149

SURAT UKUR

Nomor : 67 ..... / DPH ..... / 1999 .....

C. 1/ P. 32/ S. II

SEBIDANG TANAH TERLETAK DALAM

Propinsi :

Jawa Tengah

Kabupaten / Kotamadya

Nonosolo

Kecamatan :

Nonosolo

Desa / Kelurahan

Kaliangas

Peta :

Nomor Peta Pendaftaran :

Lembar

Kotak

Keadaan Tanah : Tanah perbantuan untuk Pua. Kes. Ma.



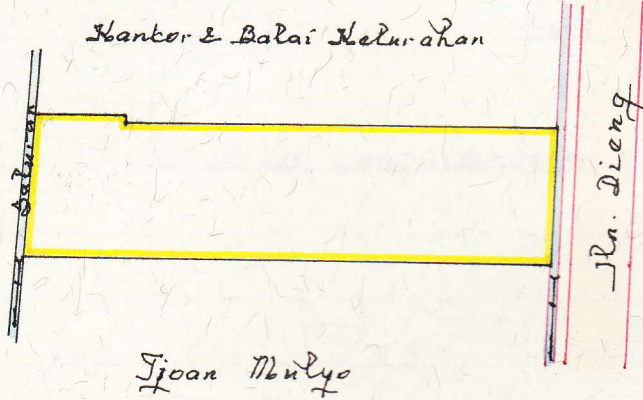
Tanda-tanda batas :

Luas : ± 1230 M2. ( Seribu dua ratus tiga puluh meter persegi ).-

Penunjukan dan penetapan batas

SKALA 1 : 1000.....

KASUBAN WAA



PENJELASAN : ..... batas tanah ini

KASUBAN WAA

