

BADAN PERTANAHAN NASIONAL



SERTIPIKAT (TANDA BUKTI HAK)



KANTOR PERTANAHAN
KABUPATEN / KOTAMADYA


WONOSOBO.-

KALIANGET
8

1	1	•	2	5	•	0	9	•	1	8	•	4	•	0	0	0	1	7
---	---	---	---	---	---	---	---	---	---	---	---	---	---	---	---	---	---	---

AN 138928

BADAN PERTANAHAN NASIONAL



SERTIPIKAT

HAK : No. 17

JAWA - TENGAH.

PROPINSI

KABUPATEN / KOTAMADYA :

WONOSOBO.

KECAMATAN

WONOSOBO.

DESA / KELURAHAN

KALITANGET.

DAFTAR ISIAN 208
No. 681 / A / BPN / 119 99
DAFTAR ISIAN 307
No. 681 / A / BPN / 119 99



KANTOR PERTANAHAN
KABUPATEN / KOTAMADYA

WONOSOBO.

11 • 25 • 09 • 18 • 9 • 00017.

PENDAFTARAN - PERTAMA

Halaman

<p>a) HAK : PAKAI. No. : 17 Desa / Kel. : KALIANGGET. Tgl. berakhirnya hak :</p>	<p>d) NAMA PEMEGANG HAK = PEMERINTAH DESA KALIANGGET = Tanggal lahir / akta pendirian</p>
<p>b) NIB 05.25.09.18.00156. Letak Tanah Kaliangget / Bawuh.</p>	<p>g) PEMBUKUAN Monosobo, Tgl. 19 - 4 - 1999 Kepala Kantor Pertanahan Kabupaten / Kotamadya WONOSODO.</p>
<p>c) ASAL HAK 1. Konversi Irtk jasan C.I.P.51.S.I. 2. Pemberian hak 3. Pemecahan / Pemisahan / Penggabungan bidang</p>	<p>h) PENERBITAN SERTIPIKAT Wonosobo, Tgl. 19 - 4 - 1999. Kepala Kantor Pertanahan Kabupaten / Kotamadya WONOSODO.</p>
<p>d) DASAR PENDAFTARAN 1. Daftar Isian 202 Tgl. : 14 - 11 - 1998. No. : 109 / 1998. 2. Surat Keputusan Tgl. No. 3. Permohonan Pemecahan / Pemisahan / Penggabungan bidang Tgl. No.</p>	<p>Ir. TJIPTADI, SH. NIP. 010 166 138. </p>
<p>e) SURAT UKUR Tgl. : 5 - 2 - 1999. No. : 74/EPH/1999. Luas. : ± 0.190.M2.</p>	<p>Ir. TJIPTADI, SH. NIP. 010 166 138. </p>
<p>i) PENUNJUK</p>	

AN 138928

DAFTAR ISIAN 207

11 • 025 • 09 • 018 • 1 • 1 • 00017

NIB : 05.25.09.18.00156

SURAT UKUR

G. 1, P. 51, S.1

Nomor : 74 / 1999

SEBIDANG TANAH TERLEKAT DALAM

Propinsi : Jawa Tengah

Jawa Tengah

Kabupaten / Kotamadya

Nonosobo

Kecamatan :

Nonosobo

Desa / Kelurahan

Kallanget

Peta : 0000

Nomor Peta Pendaftaran 1276

Lembar 4

Kotak

F / 31

Keadaan Tanah : Tanah pertanian



Tanda-tanda batas :

Luas : ± 8.190 M². (Delapan ribu seratus sembilan puluh meter persegi).-

Penunjukan dan penetapan batas

