

Beda luas (15000)

# BADAN PERTANAHAN NASIONAL



## SERTIPIKAT (TANDA BUKTI HAK)



KALIAUGET

17

KANTOR PERTANAHAN  
KABUPATEN / KOTAMADYA

WONOSOBO

11 • 29 • 09 • 18 • 4 • 00026

AN 138936

# BADAN PERTANAHAN NASIONAL



## SERTIPIKAT

HAK : ..... PAKAI. No. 26.

PROPINSI : ..... JAWA - TENGAH.

KABUPATEN / KOTAMADYA : ..... WONOSOBO.

KECAMATAN : ..... WONOSOBO.

D E S A / KELURAHAN : ..... KALI JANGET.

DAFTAR ISIAN 208  
 No. 690 / A / BPN / 19 99  
 DAFTAR ISIAN 307  
 No. 690 / A / BPN / 19 99

KANTOR PERTANAHAN  
KABUPATEN / KOTAMADYA


.....  
WONOSOBO.

|   |   |   |   |   |   |   |   |   |   |   |   |   |   |   |   |   |   |   |
|---|---|---|---|---|---|---|---|---|---|---|---|---|---|---|---|---|---|---|
| 1 | 1 | • | 2 | 5 | • | 0 | 9 | • | 1 | 8 | • | 4 | • | 0 | 0 | 0 | 2 | 6 |
|---|---|---|---|---|---|---|---|---|---|---|---|---|---|---|---|---|---|---|

11 25 09 18 4 00026

**PENDAFTARAN - PERTAMA**

Halaman :

|   |   |
|---|---|
| <p>a) HAK : <b>PAKAT.</b><br/>                 No. : <b>26.</b><br/>                 Desa / Kel. : <b>KALIANGET.</b><br/>                 Tgl. berakhirnya hak :</p>  | <p>d) NAMA PEMEGANG HAK<br/>                 = <b>PEMERINTAH DESA KALIANGET</b> =<br/>                 Tanggal lahir / akta pendirian</p>   |
| <p>b) NIB <b>05.25.09.18.00154.</b><br/>                 Letak Tanah<br/> <b>Kalianget / Sawah.</b></p>   |   |
| <p>c) ASAL HAK<br/>                 1. Konversi Hak yasan<br/> <b>C. 1.P.63.S.II.</b><br/>                 2. Pemberian hak<br/>                 3. Pemecahan / Pemisahan /<br/>                 Penggabungan bidang</p>  | <p>g) PEMBUKUAN<br/>                 Wonosobo, Tgl. <b>19 - 4 - 1999</b><br/>                 Kepala Kantor Pertanahan<br/>                 Kabupaten / Kotamadya<br/> <b>WONOSOBO.</b><br/>                 ttd.</p> |
| <p>d) DASAR PENDAFTARAN<br/>                 1. Daftar Isian 202<br/>                 Tgl. : <b>14 - 12 - 1998.</b><br/>                 No. : <b>100/1998.</b><br/>                 2. Surat Keputusan<br/>                 Tgl.<br/>                 No.<br/>                 3. Permohonan Pemecahan /<br/>                 Pemisahan / Penggabungan bidang<br/>                 Tgl.<br/>                 No.</p> | <p>h) PENERBITAN SERTIPIKAT<br/>                 Wonosobo, Tgl. <b>19 - 4 - 1999</b><br/>                 Kepala Kantor Pertanahan<br/>                 Kabupaten / Kotamadya<br/> <b>WONOSOBO.</b></p>               |
| <p>e) SURAT UKUR<br/>                 Tgl. : <b>5 - 2 - 1999.</b><br/>                 No. : <b>72/PPH/1999.</b><br/>                 Luas. : <b>± 13.350.M2.</b></p>   | <p><br/>                 Ir. <b>TJIPTADI, SH.</b><br/>                 NIP <b>010 166 138.</b></p>                                |
| <p>i) PENUNJUK</p>  |   |

1 1 • 2 5 • 0 9 • 1 8 • 4 • 0 0 0 2 6

C. 1; P. 63; S.II;

**SURAT UKUR**

Nomor : 72 / BPN / 1999;

**SEBIDANG TANAH TERLETAK DALAM**

Propinsi : ..... Jawa Tengah

Kabupaten / Kotamadya : ..... Wonosobo

Kecamatan : ..... Wonosobo

Desa / Kelurahan : ..... Kalianget

Peta : Dasar ..... Nomor Peta Pendaftaran : 700.-

Lembar : 4 ..... Kotak : F.G./ 3-4;

Keadaan Tanah : Pertanian;

Tanda-tanda batas : .....



Luas : ± 13.350 M<sup>2</sup>. ( Tiga belas ribu tiga ratus lima puluh meter persegi ).-

Penunjukan dan penetapan batas : .....



SKALA 1 : 1000.....

24.000/2000



PENJELASAN : ..... batas tanah ini

350851 MA



AN 139435

