

BADAN PERTANAHAN NASIONAL



SERTIPIKAT (TANDA BUKTI HAK)



Regiwon


KANTOR PERTANAHAN
KABUPATEN / KOTAMADYA

W O K O S O D O

1	1	•	2	5	•	0	9	•	1	9	•	4	•	0	0	0	0	3
---	---	---	---	---	---	---	---	---	---	---	---	---	---	---	---	---	---	---

AN 138789

BADAN PERTANAHAN NASIONAL



SERTIPIKAT

HAK : **PAKAI.** No. **3**

PROPINSI :

JAWA - TENGAH.

KABUPATEN / KOTAMADYA :

WONOSOBO.

KECAMATAN :

WONOSOBO.

DESA / KELURAHAN :

KEJITWAN.

DAFTAR ISI AN 208

No. **691 / A / BPN / 119 99**

DAFTAR ISI AN 307

No. **691 / A / BPN / 119 99**

**KANTOR PERTANAHAN
KABUPATEN / KOTAMADYA**

WONOSOBO.

11 • 25 • 09 • 19 • 4 • 00003

PENDAFTARAN - PERTAMA

Halaman :

<p>a) HAK : PAKAI</p> <p>No. : 3</p> <p>Desa / Kel. : KEJIWAN</p> <p>Tgl. berakhirnya hak :</p>	<p>f) NAMA PEMEGANG HAK</p> <p>= PEMERINTAH DESA KEJIWAN =</p> <p>Tanggal lahir / akta pendirian</p>
<p>b) NIB 05.25.09.19.00006</p> <p>Letak Tanah</p> <p>Kejiwan / Smch.</p> <p>c) ASAL HAK</p> <p>1. Konversi Hak yasan</p> <p>C. 866.P.55.S.II.</p> <p>2. Pemberian hak</p> <p>3. Pemecahan / Pemisahan / Penggabungan bidang</p>	<p>g) PEMBUKUAN</p> <p>Wonosobo, Tgl. 19 - 4 - 1999</p> <p>Kepala Kantor Pertanahan Kabupaten / Kotamadya Wonosobo.</p> <p>Ir. TIPTADI, SH.</p> <p>NIP 010 166 138.</p>
<p>d) DASAR PENDAFTARAN</p> <p>1. Daftar Isian 202</p> <p>Tgl. : 23 - 11 - 1998.</p> <p>No. : 98 / 1998.</p> <p>2. Surat Keputusan</p> <p>Tgl.</p> <p>No.</p> <p>3. Permohonan Pemecahan / Pemisahan / Penggabungan bidang</p> <p>Tgl.</p> <p>No.</p>	<p>h) PENERBITAN SERTIPIKAT</p> <p>Wonosobo, Tgl. 19 - 4 - 1999</p> <p>Kepala Kantor Pertanahan Kabupaten / Kotamadya Wonosobo.</p> <p>Ir. TIPTADI, SH.</p> <p>NIP 010 166 138.</p>
<p>e) SURAT UKUR</p> <p>Tgl. : 4 - 12 - 1998.</p> <p>No. : 6 / IPU / 1998.</p> <p>Luas. : + 1.820.M2.</p>	<p>Ir. TIPTADI, SH.</p> <p>NIP 010 166 138.</p>
<p>i) PENUNJUK</p>	



AN 138789

DAFTAR ISIAN 207

11 25 09 19 4 00003

NIB : 05.25.09.19.00006.

SURAT UKUR

Nomor : 6 / BPN / 1998

SEBIDANG TANAH TERLETAK DALAM

Propinsi : Jawa Tengah

Kabupaten / Kotamadya : Wonosobo

Kecamatan : Wonosobo

Desa / Kelurahan : Kejiwan

Peta : Nomor Peta Pendaftaran

Lembar : Kotak

Kedaaan Tanah : Tanah pertanian.

Tanda-tanda batas : Patok bambu patok I s/d IV berdiri didalam batas.

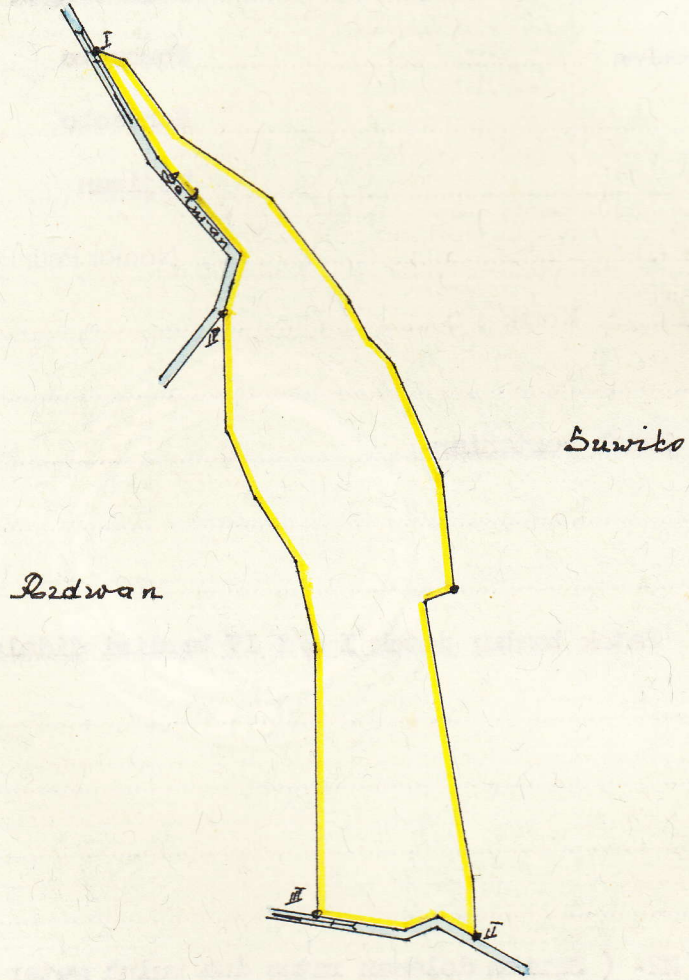



Luas : ± 1820 M2. (Seribu delapan ratus dua puluh meter persegi).-

Penunjukan dan penetapan batas : batas-2 ditunjukkan oleh :Rp.SUDJADI.-

SKALA 1 : 1000.....

20001 MA



PENJELASAN : batas tanah ini

20001 MA

