

Kalianget

# KEMENTERIAN AGRARIA DAN TATA RUANG / BADAN PERTANAHAN NASIONAL REPUBLIK INDONESIA



00801  
303 21/01/2021 637  
302 30/11/2020 55861

Blok Kejiwon



## SERTIPIKAT (TANDA BUKTI HAK)

UPB : KEL KALIANGET  
BLOK KEJIWAN  
(BARAT CADANGAN)


KANTOR PERTANAHAN  
KABUPATEN / KOTA

WONOSOBO

1	1	•	2	5	•	0	9	•	1	9	•	4	•	0	0	0	46
---	---	---	---	---	---	---	---	---	---	---	---	---	---	---	---	---	----

15  
56

# KEMENTERIAN AGRARIA DAN TATA RUANG / BADAN PERTANAHAN NASIONAL REPUBLIK INDONESIA



## SERTIPIKAT

HAK : PAKAI No. 00046 56 45

PROVINSI : JAWA TENGAH

KABUPATEN / KOTA : WONOSOBO

KECAMATAN : WONOSOBO

D E S A / KELURAHAN : KEJIWAN

KANTOR PERTANAHAN  
KABUPATEN / KOTA

WONOSOBO

DAFTAR ISIAN 307

No. 2013 / 2021

DAFTAR ISIAN 208

No. 1101 / 2021


1 1 • 2 5 • 0 9 • 1 9 • 4 • 0 0 0 4 6

5645

**PENDAFTARAN - PERTAMA**

Halaman :

<p>a) HAK : <b>PAKAI</b>                  No. : <b>00046 56 15</b>                  Desa / Kel. : <b>KEJIWAN</b>                  Tgl. berakhirnya hak :                  Untuk jangka waktu selama dipergunakan</p>	<p>f) NAMA PEMEGANG HAK  <b>PEMERINTAH KABUPATEN WONOSOBO</b></p>
<p>b) NIB <b>11250919.01356</b>                  Letak Tanah  <b>KEJIWAN</b></p>	<p>Tanggal lahir / akta pendirian</p>
<p>c) ASAL HAK                  1. Konversi                  2. Pemberian Hak dari Tanah Negara Aset Pemerintah Kabupaten Wonosobo.                  3. Pemecahan / Pemisahan / Penggabungan bidang</p>	<p>g) PEMBUKUAN  <b>Wonosobo, 28/01/2021</b>                  Kepala Kantor Pertanahan                  Kabupaten / Kota  <b>Wonosobo</b>                  ttd</p>
<p>d) DASAR PENDAFTARAN                  1. Daftar Isian 202                  Tgl.                  No.                  2. Surat Keputusan <b>Kakantah</b>                  Tgl. <b>20/01/2021</b> <b>Kab. Wonosobo</b>                  No. <b>00026/SKHP/BPN-11.25/I/2021</b>                  3. Permohonan Pemecahan / Pemisahan / Penggabungan bidang                  Tgl.                  No.</p>	<p><b>BUDIONO, A.Ptnh., M.H.</b>                  NIP <b>19700402 198903 1 003</b></p> <p>h) PENERBITAN SERTIPIKAT  <b>Wonosobo, 28/01/2021</b>                  Kepala Kantor Pertanahan                  Kabupaten / Kota  <b>Wonosobo</b></p>
<p>e) SURAT UKUR                  Tgl. <b>22/01/2021</b>                  No. <b>00801/Kejiwan/2021</b>                  Luas : <b>959 M<sup>2</sup></b></p>	<p><b>BUDIONO, A.Ptnh., M.H.</b>                  NIP <b>19700402 198903 1 003</b></p>
<p>i) PENUNJUK                  - Dipergunakan untuk Sawah.                  - Hak Pakai ini tidak boleh dipergunakan untuk tujuan lain / dialihkan haknya tanpa persetujuan tertulis dari Kepala Kantor Pertanahan Kabupaten Wonosobo.</p>	



AAS310051

DAFTAR ISIAN 207

1	1	•	2	5	•	0	9	•	1	9	•	4	•	0	0	0	4	6	7
---	---	---	---	---	---	---	---	---	---	---	---	---	---	---	---	---	---	---	---

NIB : 11250919.01356

# SURAT UKUR

Nomor : 00801/Kejiwan/2021

## SEBIDANG TANAH TERLETAK DALAM

Provinsi : **JAWA TENGAH**

Kabupaten / Kota : **WONOSOBO**

Kecamatan : **WONOSOBO**

Desa / Kelurahan : **KEJIWAN**

Peta : Pendaftaran Nomor Peta Pendaftaran : **49.1-36.068-10-8**

Lembar : Kotak : **B1**

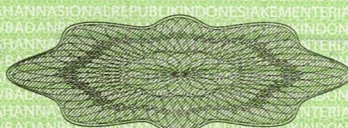
Keadaan Tanah : **Sebidang tanah pertanian**

Tanda-tanda batas : **Telah terpasang sesuai dengan Peraturan Pemerintah Nomor 24 Tahun 1997 jo Peraturan Menteri Negara Agraria/ Kepala Badan Pertanahan Nasional Nomor 3 Tahun 1997 Pasal 22 Ayat 1.**

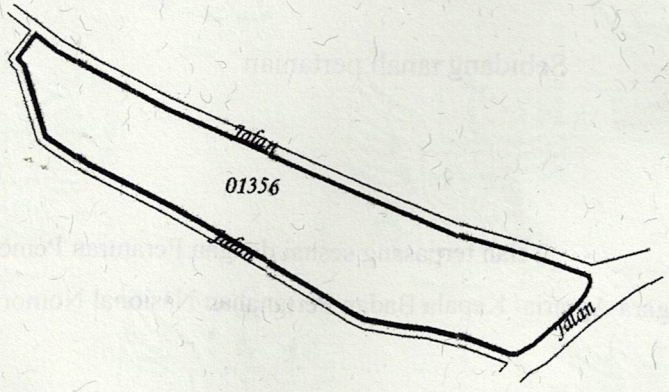

Luas : **959 m2 (Sembilan Ratus Lima Puluh Sembilan Meter Persegi)**

Penunjukan dan penetapan batas : **Batas-batas ditunjukkan oleh : ONE ANDANG WARDOYO (pemohon/ kuasa pemohon) dan disetujui oleh pihak-pihak berbatasan.**

**Ditetapkan dan diukur oleh Dinta Avrila Pinandita.**



SKALA 1 : ..... 1000



Koordinat Titik Tengah : X=244135.8252 Y=688006.1574

PENJELASAN : ..... batas tanah ini

