


BADAN PERTANAHAN NASIONAL



SERTIPIKAT (TANDA BUKTI HAK)



KANTOR PERTANAHAN
KABUPATEN / KOTAMADYA


WONOSOBO,-

11 • 25 • 09 • 18 • 4 • 00 • 015

AN 138925

KALIAROGGET
6

BADAN PERTANAHAN NASIONAL



SERTIPIKAT

HAK : No. 15

PROPINSI

: JAWA - TENGAH.

KABUPATEN / KOTAMADYA

: WONOSOBO.

KECAMATAN

: WONOSOBO.

D-E-S-A / KELURAHAN

: KALIANGEP.

KANTOR PERTANAHAN
KABUPATEN / KOTAMADYA

WONOSOBO.


DAFTAR ISIAN 208
No. 679 / A / BPN / 19 99
DAFTAR ISIAN 307
No. 679 / A / BPN / 19 99

1 1 • 2 5 • 0 9 • 1 8 • 4 • 0 0 0 1 5

PENDAFTARAN - PERTAMA

Halaman :

<p>a) HAK : PAKAI. No. : 15 Desa / Kel. KALIANGET. Tgl. berakhirnya hak :</p>	<p>d) NAMA PEMEGANG HAK = PEMERINTAH DESA KALIANGET Tanggal lahir / akta pendirian</p>
<p>b) NIB 05.25.09.15.00153. Letak Tanah Kalianget / Sawah.</p>	<p>g) PEMBUKUAN Wonosobo, Tgl. 19 - 4 - 1999 Kepala Kantor Pertanahan Kabupaten / Kotamadya WONOSOBO.</p>
<p>c) ASAL HAK 1. Konversi Iuk yasan C. 11.P.31.S.I. 2. Pemberian hak 3. Pemecahan / Pemisahan / Penggabungan bidang</p>	<p>h) PENERBITAN SERTIPIKAT Wonosobo, Tgl. 19 - 4 - 1999 Kepala Kantor Pertanahan Kabupaten / Kotamadya WONOSOBO.</p>
<p>d) DASAR PENDAFTARAN 1. Daftar Isian 202 Tgl. : 14 - 11 - 1998. No. : 112 / 1998. 2. Surat Keputusan Tgl. No. 3. Permohonan Pemecahan / Pemisahan / Penggabungan bidang Tgl. No.</p>	<p>Ir. TJIPTADI, SH. NIP. 010 166 138. Ir. TJIPTADI, SH. NIP. 010 166 138.</p>
<p>e) SURAT UKUR Tgl. : 5 - 2 - 1999. No. : 71 / DPK/1999. Luas. : ± 2.520.M2.</p>	<p>i) PENUNJUK</p>



[Handwritten signature]

AN 138925

DAFTAR ISIAN 207

11 • 25 • 09 • 18 • 4 • 00015

NIB : 05.25.09.18.00153

SURAT UKUR

C. 11; P.31; S.I

Nomor : 71 / DPM / 19.99

SEBIDANG TANAH TERLETAK DALAM

Propinsi : **Jawa Tengah**

Kabupaten / Kotamadya : **Konoso**

Kecamatan : **Konoso**

Desa / Kelurahan : **Kaliangit**

Peta : **Dasar**

Nomor Peta Pendaftaran : **1281**

Lembar : **1** Kotak : **3 / 6**


Keadaan Tanah : **Tanah pertanian**

Tanda-tanda batas : **Dugaan perbatasan**

Luas : **± 2520 M2. (Dua ribu lima ratus dua puluh meter persegi)**

Penunjukan dan penetapan batas





PENJELASAN : batas tanah ini

ASASNYA

