

# KEMENTERIAN AGRARIA DAN TATA RUANG / BADAN PERTANAHAN NASIONAL REPUBLIK INDONESIA



51 799  
302 30/11/2020 5586  
303 05/1/2021 83




## SERTIPIKAT (TANDA BUKTI HAK)

**KANTOR PERTANAHAN  
KABUPATEN / KOTA  
WONOSOBO**

1 1 • 2 5 • 0 9 • 1 9 • 4 • 0 0 0 4 3

KEMENTERIAN AGRARIA DAN TATA RUANG /  
BADAN PERTANAHAN NASIONAL  
REPUBLIK INDONESIA



SERTIPIKAT

HAK : PAKAI No. 00043

PROVINSI : JAWA TENGAH

KABUPATEN / KOTA : WONOSOBO

KECAMATAN : WONOSOBO

D E S A / KELURAHAN : KEJIWAN

KANTOR PERTANAHAN  
KABUPATEN / KOTA  
WONOSOBO

DAFTAR ISI AN 307

No. 489 / 2021

DAFTAR ISI AN 208


No. 166 / 2021

1 1 • 2 5 • 0 9 • 1 9 • 4 • 0 0 0 4 3

**PENDAFTARAN - PERTAMA**

Halaman :

<p>a) HAK : <b>PAKAI</b></p> <p>No. : <b>00043</b></p> <p>Desa / Kel : <b>KEJIWAN</b></p> <p>Tgl. berakhirnya hak : <b>Untuk jangka waktu selama dipergunakan</b></p>	<p>f) NAMA PEMEGANG HAK</p> <p align="center"><b>PEMERINTAH KABUPATEN WONOSOBO</b></p> <p align="center">Tanggal lahir / akta pendirian</p>
<p>b) NIB <b>11250919.01354</b></p> <p>Letak Tanah <b>KEJIWAN</b></p> <p>c) ASAL HAK</p> <p>1. <b>Konversi</b></p> <p>2. <b>Pemberian Hak dari Tanah Negara Aset Pemerintah Kabupaten Wonosobo.</b></p> <p>3. <b>Pemecahan / Pemisahan Penggabungan bidang</b></p>	<p>g) PEMBUKUAN</p> <p align="center"><b>Wonosobo, 08/01/2021</b></p> <p align="center">Kepala Kantor Pertanahan Kabupaten / Kota <b>Wonosobo</b></p> <p align="center">ttd</p> <p align="center"><b>BUDIONO, A.Ptnh., M.H.</b></p> <p align="center">NIP. <b>19700402 198903 1 003</b></p>
<p>d) DASAR PENDAFTARAN</p> <p>1. <b>Daftar Isian 2021</b></p> <p>Tgl. <b>30/12/2020</b></p> <p>No. <b>00499/SKHP/BPN-11.25/XII/2020</b></p> <p>2. <b>Surat Keputusan Kakantah Kab. Wonosobo</b></p> <p>3. <b>Permohonan Pemecahan / Pemisahan / Penggabungan bidang</b></p> <p>Tgl. <b>06/01/2021</b></p> <p>No. <b>00799/Kejiwan/2021</b></p> <p>e) SURAT UKUR</p> <p>Tgl. <b>06/01/2021</b></p> <p>No. <b>00799/Kejiwan/2021</b></p> <p>Luas : <b>1.878 M<sup>2</sup></b></p>	<p>h) PENERBITAN SERTIPIKAT</p> <p align="center"><b>Wonosobo, 08/01/2021</b></p> <p align="center">Kepala Kantor Pertanahan Kabupaten / Kota <b>Wonosobo</b></p> <p align="center">ttd</p> <p align="center"><b>BUDIONO, A.Ptnh., M.H.</b></p> <p align="center">NIP. <b>19700402 198903 1 003</b></p>
<p>i) PENUNJUK</p> <p>- <b>Dipergunakan untuk Sawah.</b></p> <p>- <b>Hak Pakai ini tidak boleh dipergunakan untuk tujuan lain / dialihkan haknya tanpa persetujuan tertulis dari Kepala Kantor Pertanahan Kabupaten Wonosobo.</b></p>	<p align="center"><b>BUDIONO, A.Ptnh., M.H.</b></p> <p align="center">NIP. <b>19700402 198903 1 003</b></p>



AAS310003

DAFTAR ISIAN 207

NIB : 11250919.01354

1	•	2	5	•	0	9	•	1	9	•	4	•	0	0	0	4	3
---	---	---	---	---	---	---	---	---	---	---	---	---	---	---	---	---	---

# SURAT UKUR

Nomor : 00799/Kejiwan/2021

## SEBIDANG TANAH TERLETAK DALAM

Provinsi : **JAWA TENGAH**

Kabupaten / Kota : **WONOSOBO**

Kecamatan : **WONOSOBO**

Desa / Kelurahan : **KEJIWAN**

Peta : **Pendaftaran** Nomor Peta Pendaftaran : **49.1-36.068-10-8**

Lembar : **Kotak : A1**


Keadaan Tanah : **Sebidang tanah pertanian.**

Tanda-tanda batas : **Telah terpasang sesuai dengan Peraturan Pemerintah Nomor 24 Tahun 1997 jo Peraturan Menteri Negara Agraria/ Kepala Badan Pertanahan Nasional Nomor 3 Tahun 1997 Pasal 22 Ayat 1.**

Luas : **1.878 m2 (Seribu Delapan Ratus Tujuh Puluh Delapan Meter Persegi)**

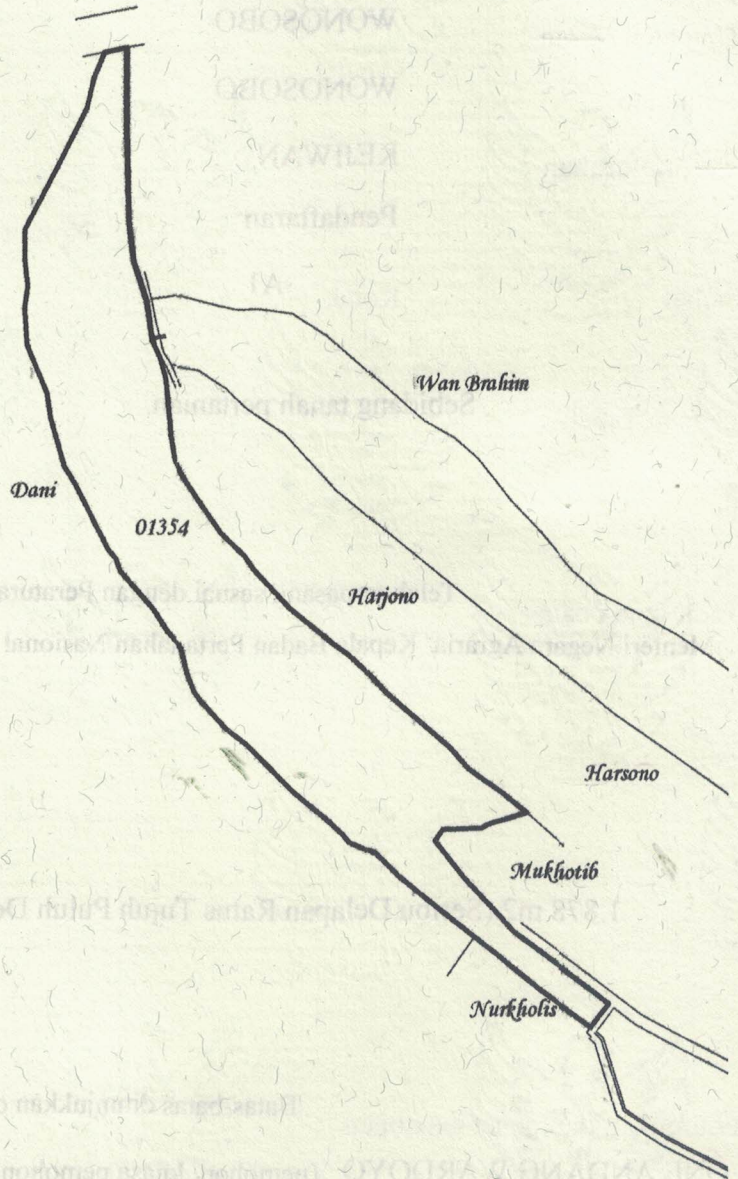
Penunjukan dan penetapan batas : **Batas-batas ditunjukkan oleh : ONE ANDANG WARDOYO (pemohon/ kuasa pemohon) dan disetujui oleh pihak-pihak berbatasan.**

Ditetapkan dan diukur oleh **Dinta Avrila Pinandita**



1000

SKALA 1 : .....



Koordinat Titik Tengah : X=244047.0923 Y=688089.2540

PENJELASAN : ..... batas tanah ini

