

AAS309843

DAFTAR ISIAN 206

KEMENTERIAN AGRARIA DAN TATA RUANG / BADAN PERTANAHAN NASIONAL REPUBLIK INDONESIA

BUMIREJO

III



SU 775
DI 303 28/12/20 9053
DI 302 30/11/20 99879




SERTIPIKAT (TANDA BUKTI HAK)

KANTOR PERTANAHAN
KABUPATEN / KOTA

WONOSOBO

1	1	•	2	5	•	1	1	•	1	0	•	4	•	0	0	0	4	4
---	---	---	---	---	---	---	---	---	---	---	---	---	---	---	---	---	---	---

KEMENTERIAN AGRARIA DAN TATA RUANG /
BADAN PERTANAHAN NASIONAL
REPUBLIK INDONESIA



SERTIPIKAT

HAK : PAKAI No. 00044

PROVINSI : JAWA TENGAH

KABUPATEN / KOTA : WONOSOBO

KECAMATAN : MOJOTENGAH

D E S A / KELURAHAN : BUMIREJO

KANTOR PERTANAHAN
KABUPATEN / KOTA

WONOSOBO

DAFTAR ISIAN 307

No. 75111 / 2020


DAFTAR ISIAN 208

No. 37346 / 2020

1 1 • 2 5 • 1 1 • 1 0 • 4 • 0 0 0 4 4

PENDAFTARAN - PERTAMA

Halaman :

<p>a) HAK : PAKAI No. : 00044 Desa / Kel : BUMIREJO Tgl. berakhirnya hak : Untuk jangka waktu selama dipergunakan</p>	<p>f) NAMA PEMEGANG HAK PEMERINTAH KABUPATEN WONOSOBO</p>
<p>b) NIB 11251110.01290 Letak Tanah BUMIREJO</p>	<p>Tanggal lahir / akta pendirian</p>
<p>c) ASAL HAK 1. Konversi 2. Pemberian Hak dari Tanah Negara Aset Pemerintah Kabupaten Wonosobo. 3. Pemecahan / Pemisahan / Penggabungan bidang</p>	<p>g) PEMBUKUAN Wonosobo, 30/12/2020 Kepala Kantor Pertanahan Kabupaten / Kota Wonosobo ttt BUDIONO, A.Ptnh., M.H. 19700402 198903 1 003 NIP</p>
<p>d) DASAR PENDAFTARAN 1. Daftar Isian 202 Tgl. No. 2. Surat Keputusan Kakantah 22/12/2020 Kab. Wonosobo Tgl. 00432/SKHP/BPN-11.25/XII/2020 No. 3. Permohonan Pemecahan / Pemisahan / Penggabungan bidang Tgl. No.</p>	<p>h) PENERBITAN SERTIPIKAT Wonosobo, 30/12/2020 Kepala Kantor Pertanahan Kabupaten / Kota Wonosobo  BUDIONO, A.Ptnh., M.H. 19700402 198903 1 003 NIP</p>
<p>e) SURAT UKUR Tgl. 29/12/2020 No. 00775/Bumirejo/2020 Luas : 2.289 M²</p>	<p> BUDIONO, A.Ptnh., M.H. 19700402 198903 1 003 NIP</p>
<p>i) PENUNJUK - Dipergunakan untuk Sawah. - Hak Pakai ini tidak boleh dipergunakan untuk tujuan lain / dialihkan haknya tanpa persetujuan tertulis dari Kepala Kantor Pertanahan Kabupaten Wonosobo.</p>	

AAS309843

DAFTAR ISI 207

NIB : 11251110.01290

1	1	2	5	1	1	1	0	4	0	0	0	4	4
---	---	---	---	---	---	---	---	---	---	---	---	---	---

SURAT UKUR

Nomor : 00775/Bumirejo/2020

SEBIDANG TANAH TERLEKAT DALAM

- Provinsi : **JAWA TENGAH**
- Kabupaten / Kota : **WONOSOBO**
- Kecamatan : **MOJOTENGAH**
- Desa / Kelurahan : **BUMIREJO**
- Peta : Pendaftaran Nomor Peta Pendaftaran : **49.1-36.069-03-4**
- Lembar : Kotak : **A5**

Kadaan Tanah : **Sebidang tanah pertanian.**


Tanda-tanda batas : **Telah terpasang sesuai dengan Peraturan Pemerintah Nomor 24 Tahun 1997 jo Peraturan Menteri Negara Agraria/ Kepala Badan Pertanahan Nasional Nomor 3 Tahun 1997 Pasal 22 Ayat 1.**

Luas : **2.289 m2 (Dua Ribu Dua Ratus Delapan Puluh Sembilan Meter Persegi)**

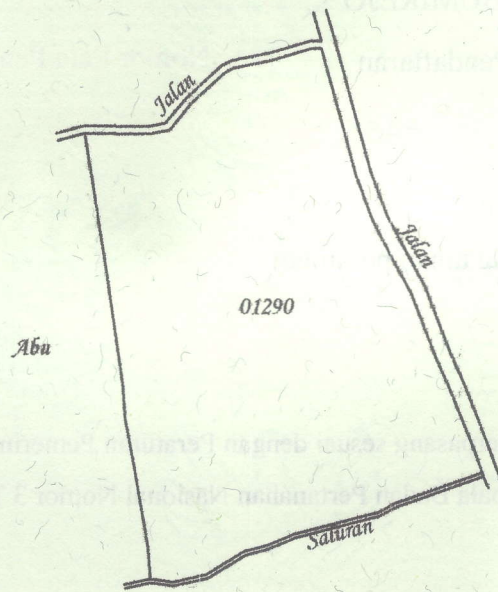

Penunjukan dan penetapan batas : **Batas-batas ditunjukkan oleh :**

ONE ANDANG WARDOYO (pemohon/ kuasa pemohon) dan disetujui oleh pihak-pihak berbatasan.

Ditetapkan dan diukur oleh **Dmta Avrila Pimandita.**



SKALA 1 :



Koordinat Titik Tengah : $X=245087.2611$ $Y=690999.3720$

PENJELASAN : batas tanah ini

