

# KEMENTERIAN AGRARIA DAN TATA RUANG / BADAN PERTANAHAN NASIONAL REPUBLIK INDONESIA



Su 774  
Dl 303 28/12/20 909  
Dl 302 02/12/20 55916




## SERTIPIKAT (TANDA BUKTI HAK)

KANTOR PERTANAHAN  
KABUPATEN / KOTA

WONOSOBO

1	1	•	2	5	•	1	1	•	1	0	•	4	•	0	0	0	4	3
---	---	---	---	---	---	---	---	---	---	---	---	---	---	---	---	---	---	---

# KEMENTERIAN AGRARIA DAN TATA RUANG / BADAN PERTANAHAN NASIONAL REPUBLIC INDONESIA



## SERTIPIKAT

HAK : PAKAI No. 00043

PROVINSI : JAWA TENGAH

KABUPATEN / KOTA : WONOSOBO

KECAMATAN : MOJOTENGAH

D E S A / KELURAHAN : BUMIREJO

KANTOR PERTANAHAN  
KABUPATEN / KOTA  
WONOSOBO

DAFTAR ISIAN 307  
No. 75110 / 2020

DAFTAR ISIAN 208  
No. 37345 / 2020

1 1 • 2 5 • 1 1 • 1 0 • 4 • 0 0 0 4 3

**PENDAFTARAN - PERTAMA**

Halaman :

<p>a) HAK : <b>PAKAI</b> No. : <b>00043</b> Desa / Kel : <b>BUMIREJO</b> Tgl. berakhirnya hak : <b>Untuk jangka waktu selama dipergunakan</b></p>	<p>f) NAMA PEMEGANG HAK <b>PEMERINTAH KABUPATEN WONOSOBO</b> Tanggal lahir / akta pendirian</p>
<p>b) NIB : <b>11251110.01291</b> Letak Tanah <b>BUMIREJO</b></p>	<p>g) PEMBUKUAN <b>Wonosobo, 30/12/2020</b> Kepala Kantor Pertanahan Kabupaten / Kota <b>Wonosobo</b></p>
<p>c) ASAL HAK 1. Konversi 2. Pemberian Hak dari Tanah Negara Aset Pemerintah Kabupaten Wonosobo. 3. Pemecahan / Pemisahan / Penggabungan bidang</p>	<p>tttd <b>BUDIONO, A.Ptnh., M.H.</b> NIP <b>19700402 198903 1 003</b></p>
<p>d) DASAR PENDAFTARAN 1. Daftar Isian 202 Tgl. No. 2. Surat Keputusan <b>Kakantah</b> <b>22/12/2020</b> <b>Kab. Wonosobo</b> Tgl. No. <b>00433/SKHP/BPN-11.25/XII/2020</b> 3. Permohonan Pemecahan / Pemisahan / Penggabungan bidang Tgl. No.</p>	<p>h) PENERBITAN SERTIPIKAT <b>Wonosobo, 30/12/2020</b> Kepala Kantor Pertanahan Kabupaten / Kota <b>Wonosobo</b></p>
<p>e) SURAT UKUR Tgl. <b>29/12/2020</b> No. <b>00774/Bumirejo/2020</b> Luas <b>5.233 M<sup>2</sup></b></p>	<p><b>BUDIONO, A.Ptnh., M.H.</b> NIP <b>19700402 198903 1 003</b></p>
<p>i) PENUNJUK - Dipergunakan untuk Sawah. - Hak Pakai ini tidak boleh dipergunakan untuk tujuan lain / dialihkan haknya tanpa persetujuan tertulis dari Kepala Kantor Pertanahan Kabupaten Wonosobo.</p>	



AAS309844

1	•	2	5	•	1	1	•	1	0	•	4	•	0	0	0	4	3
---	---	---	---	---	---	---	---	---	---	---	---	---	---	---	---	---	---

# SURAT UKUR

Nomor : 00774/Bumirejo/2020

## SEBIDANG TANAH TERLETAK DALAM

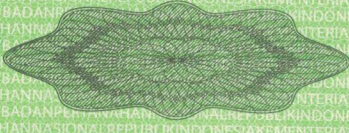
- Provinsi : JAWA TENGAH
- Kabupaten / Kota : WONOSOBO
- Kecamatan : MOJOTENGAH
- Desa / Kelurahan : BUMIREJO
- Peta : Pendaftaran Nomor Peta Pendaftaran : 49.1-36.069-02-6
- Lembar : Kotak : E5
- Kedadaan Tanah : Sebidang tanah pertanian
- Tanda-tanda batas : Telah terpasang sesuai dengan Peraturan Pemerintah Nomor 24 Tahun 1997 jo Peraturan Menteri Negara Agraria/ Kepala Badan Pertanahan Nasional Nomor 3 Tahun 1997 Pasal 22 Ayat 1.

Luas : 5.233 m2 (Lima Ribu Dua Ratus Tiga Puluh Tiga Meter Persegi)

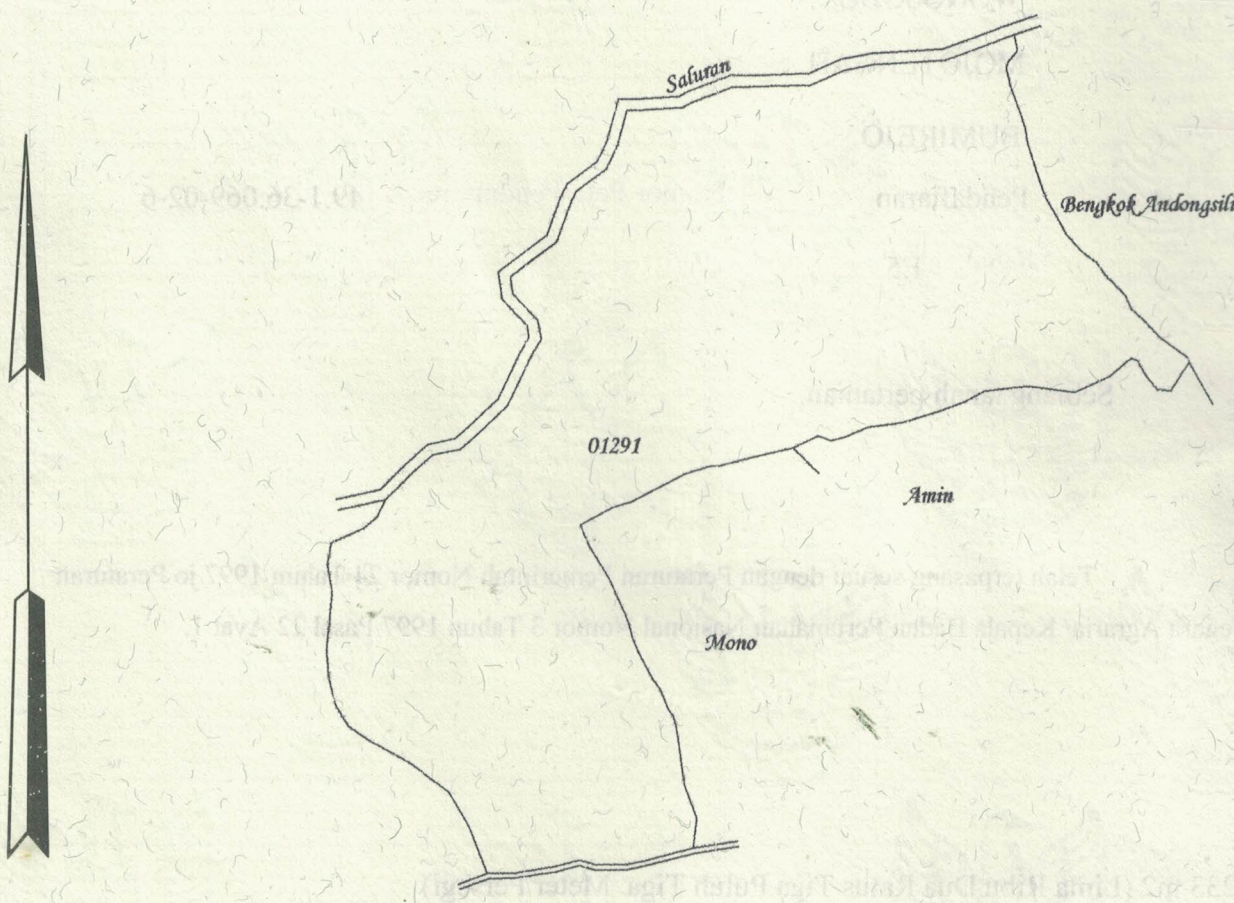
Penunjukan dan penetapan batas : Batas-batas ditunjukkan oleh :

**ONE ANDANG WARDOYO** (pemohon/ kuasa pemohon) dan disetujui oleh pihak-pihak berbatasan.

Ditetapkan dan diukur oleh **Widodo Juniarto**.



SKALA 1 : .....



Koordinat Titik Tengah :  $X=244989.6124$   $Y=690900.9114$

PENJELASAN : ..... batas tanah ini

