

AAS309950

DAFTAR ISIAN 206

KAWANGET

DEPARTEMEN AGRARIA DAN TATA RUANG /
BADAN PERTANAHAN NASIONAL
REPUBLIK INDONESIA



303 04/01/2021 59
SU 222
302 30/11/2020 55835




SERTIPIKAT
(TANDA BUKTI HAK)

KANTOR PERTANAHAN
KABUPATEN / KOTA

WONOSOBO

1 1 • 2 5 • 0 9 • 1 8 • 4 • 0 0 0 4 5

KEMENTERIAN AGRARIA DAN TATA RUANG /
BADAN PERTANAHAN NASIONAL
REPUBLIK INDONESIA



SERTIPIKAT

HAK : PAKAI No. 00045

PROVINSI : JAWA TENGAH

KABUPATEN / KOTA : WONOSOBO

KECAMATAN : WONOSOBO

DESA / KELURAHAN : KALIANGET

KANTOR PERTANAHAN
KABUPATEN / KOTA

WONOSOBO

DAFTAR ISIAN 307

No. 461 / 2021

DAFTAR ISIAN 208

No. 138 / 2021

1 1 • 2 5 • 0 9 • 1 8 • 4 • 0 0 0 4 5

PENDAFTARAN - PERTAMA

Halaman :

<p>a) HAK : PAKAI No. : 00045 Desa / Kel : KALIANGET Tgl. berakhirnya hak : Untuk jangka waktu selama dipergunakan</p>	<p>f) NAMA PEMEGANG HAK PEMERINTAH KABUPATEN WONOSOBO Tanggal lahir / akta pendirian</p>
<p>b) NIB : 11250918.03020 Letak Tanah KALIANGET</p>	<p>g) PEMBUKUAN Wonosobo, 08/01/2021</p>
<p>c) ASAL HAK 1. Konversi 2. Pemberian Hak dari Tanah Negara Aset Pemerintah Kabupaten Wonosobo 3. Pemecahan / Pemisahan / Penggabungan bidang</p>	<p>Kepala Kantor Pertanahan Kabupaten / Kota Wonosobo ttd</p>
<p>d) DASAR PENDAFTARAN 1. Daftar Isian 202 Tgl. No.</p>	<p>BUDIONO, A.Pth., M.H. NIP 19700402 198903 1 003</p>
<p>2. Surat Keputusan Kakantah Tgl. 30/12/2020 Kab. Wonosobo No. 00556/SKHP/BPN-11.25/XII/2020 3. Permohonan Pemecahan / Pemisahan / Penggabungan bidang Tgl. No.</p>	<p>h) PENERBITAN SERTIPIKAT Wonosobo, 08/01/2021 Kepala Kantor Pertanahan Kabupaten / Kota Wonosobo</p>
<p>e) SURAT UKUR Tgl. 06/01/2021 No. 00922/Kalianget/2021 Luas : 1.952 M²</p>	<p>BUDIONO, A.Pth., M.H. NIP 19700402 198903 1 003</p>
<p>i) PENUNJUK - Dipergunakan untuk Sawah. - Hak Pakai ini tidak boleh dipergunakan untuk tujuan lain / dialihkan haknya tanpa persetujuan tertulis dari Kepala Kantor Pertanahan Kabupaten Wonosobo.</p>	



AAS309950

DAFTAR ISIAN 207

NIB : 11250918.03020

1	1	•	2	5	•	0	9	•	1	8	•	4	•	0	0	0	4	5
---	---	---	---	---	---	---	---	---	---	---	---	---	---	---	---	---	---	---

SURAT UKUR

Nomor : 00922/Kalianget/2021

SEBIDANG TANAH TERLETAK DALAM

Provinsi : **JAWA TENGAH**

Kabupaten / Kota : **WONOSOBO**

Kecamatan : **WONOSOBO**

Desa / Kelurahan : **KALIANGET**

Peta : Pendaftaran Nomor Peta Pendaftaran : **49.1-36.068-14-3**

Lembar : Kotak **D2**

Keadaan Tanah : **Sebidang tanah pertanian**

Tanda-tanda batas : **Telah terpasang sesuai dengan Peraturan Pemerintah Nomor 24 Tahun 1997 jo Peraturan**


Menteri Negara Agraria/ Kepala Badan Pertanahan Nasional Nomor 3 Tahun 1997 Pasal 22 Ayat 1.

Luas : **1.952 m2 (Seribu Sembilan Ratus Lima Puluh Dua Meter Persegi)**

Penunjukan dan penetapan batas : **Batas-batas ditunjukkan oleh :**

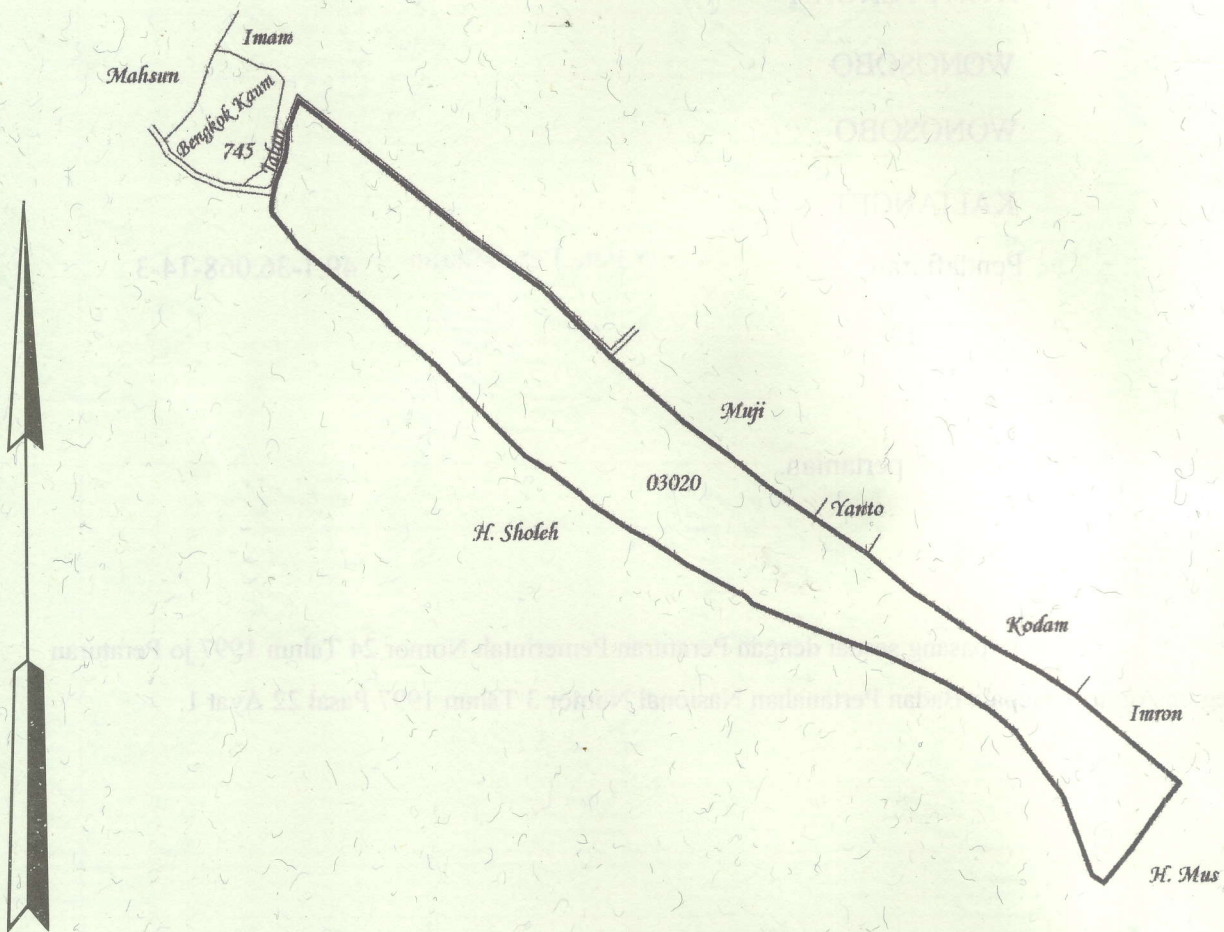
ONE ANDANG WARDOYO (pemohon/ kuasa pemohon) dan disetujui oleh pihak-pihak berbatasan.

Ditetapkan dan diukur oleh Dinta Avrila Pinandita



1000

SKALA 1 :



Koordinat Titik Tengah : $X=244889.9761$ $Y=688697.9521$

PENJELASAN :

batas tanah ini

