

81
D3-8230 / 08/12/20
D2-65441 / 12/11/20

KEMENTERIAN AGRARIA DAN TATA RUANG / BADAN PERTANAHAN NASIONAL REPUBLIK INDONESIA




SERTIPIKAT (TANDA BUKTI HAK)

KANTOR PERTANAHAN
KABUPATEN / KOTA

WONOSOBO

1	1	•	2	5	•	0	9	•	0	1	•	4	•	0	0	0	3	4
---	---	---	---	---	---	---	---	---	---	---	---	---	---	---	---	---	---	---

KEMENTERIAN AGRARIA DAN TATA RUANG /
BADAN PERTANAHAN NASIONAL
REPUBLIC INDONESIA



SERTIPIKAT

HAK : PAKAI No. 00034

PROVINSI : JAWA TENGAH

KABUPATEN / KOTA : WONOSOBO

KECAMATAN : WONOSOBO

D E S A / KELURAHAN : TAWANGSARI

KANTOR PERTANAHAN
KABUPATEN / KOTA
WONOSOBO

DAFTAR ISIAN 307
No. 73770 / 2020
DAFTAR ISIAN 208
No. 36651 / 2020

1 1 • 2 5 • 0 9 • 0 1 • 4 • 0 0 0 3 4

PENDAFTARAN - PERTAMA

Halaman :

<p>a) HAK : PAKAI No. : 00034 Desa / Kel : TAWANGSARI Tgl. berakhirnya hak : Untuk jangka waktu selama dipergunakan :</p>	<p>f) NAMA PEMEGANG HAK PEMERINTAH KABUPATEN WONOSOBO Tanggal lahir / akta pendirian :</p>
<p>b) NIB 11250901.00722 Letak Tanah TAWANGSARI</p>	<p>g) PEMBUKUAN Wonosobo, 15/12/2020 Kepala Kantor Pertanahan Kabupaten / Kota Wonosobo ttd</p>
<p>c) ASAL HAK 1. Konversi 2. Pemberian Hak dari Tanah Negara Aset Pemerintah Kabupaten Wonosobo. 3. Pemecahan / Pemisahan / Penggabungan bidang</p>	<p>..... NIP 19700402 198903 1 003</p>
<p>d) DASAR PENDAFTARAN 1. Daftar Isian 202 Tgl. No. 2. Surat Keputusan Kakantah Tgl. 07/12/2020 Kab. Wonosobo No. 00257/SKHP/BPN-11.25/XII/2020 3. Permohonan Pemecahan / Pemisahan / Penggabungan bidang Tgl. No.</p>	<p>h) PENERBITAN SERTIPIKAT Kepala Kantor Pertanahan Kabupaten / Kota Wonosobo</p>
<p>e) SURAT UKUR Tgl. 15/12/2020 No. 00081/Tawangsari/2020 Luas : 2.332 M²</p>	<p>..... NIP 19700402 198903 1 003</p>
<p>i) PENUNJUK - Dipergunakan untuk Jalan Desa. - Hak Pakai ini tidak boleh dipergunakan untuk tujuan lain / dialihkan haknya tanpa persetujuan tertulis dari Kepala Kantor Pertanahan Kabupaten Wonosobo.</p>	<p>..... NIP 19700402 198903 1 003</p>



AAS309601

DAFTAR ISIAN 207

1 1 • 2 5 • 0 9 • 0 1 • 4 • 0 0 0 3 4

NIB : 11250901.00722

SURAT UKUR

Nomor : 00081/Tawang Sari/2020

SEBIDANG TANAH TERLETAK DALAM

Provinsi : **JAWA TENGAH**
Kabupaten / Kota : **WONOSOBO**
Kecamatan : **WONOSOBO**
Desa / Kelurahan : **TAWANGSARI**
Peta Pendaftaran : **Nomor Peta Pendaftaran 49.1-36.067-13**
Lembar : **Kotak : E5**


Keadaan Tanah : **Sebidang tanah dipergunakan untuk Jalan Desa.**

Tanda-tanda batas : **Telah terpasang sesuai dengan Peraturan Pemerintah Nomor 24 Tahun 1997 jo Peraturan Menteri Negara Agraria/ Kepala Badan Pertanahan Nasional Nomor 3 Tahun 1997 Pasal 22 Ayat 1**

Luas : **2.332 m2 (Dua Ribu Tiga Ratus Tiga Puluh Dua Meter Persegi)**

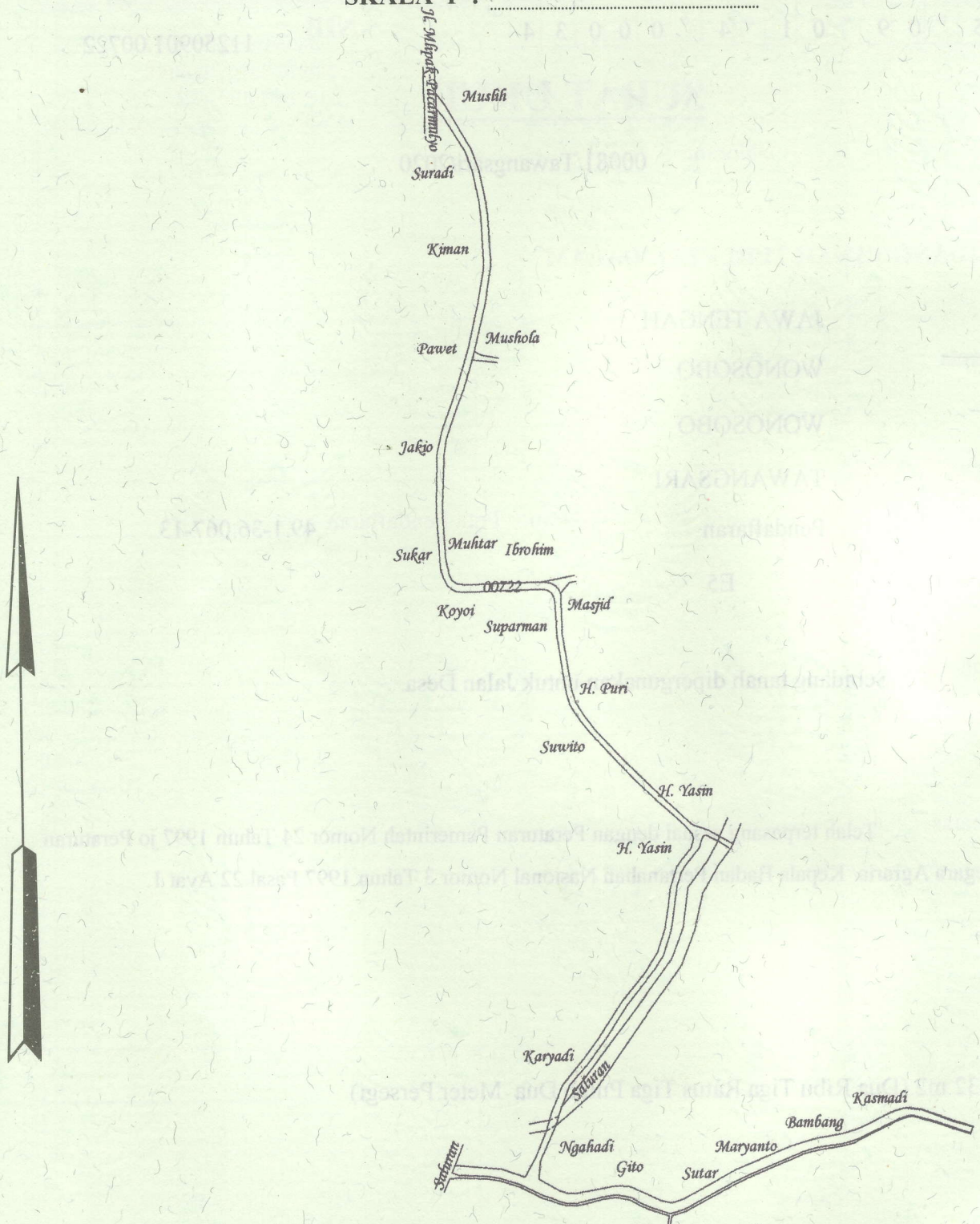
Penunjukan dan penetapan batas : **Batas-batas ditunjukkan oleh : ONE ANDANG WARDoyo (pemohon/ kuasa pemohon) dan disetujui oleh pihak-pihak berbatasan.**

Ditetapkan dan diukur oleh **Widodo Jumiarto, SH.**



2500

SKALA 1 :



Koordinat Titik Tengah : $X=242976.4852$ $Y=683772.7804$

PENJELASAN : batas tanah ini

