

KEMENTERIAN AGRARIA DAN TATA RUANG / BADAN PERTANAHAN NASIONAL REPUBLIK INDONESIA



55466 12/11




SERTIPIKAT (TANDA BUKTI HAK)

**KANTOR PERTANAHAN
KABUPATEN / KOTA
WONOSOBO**

1 • 2 5 • 0 9 • 0 1 • 4 • 0 0 0 5 0

KEMENTERIAN AGRARIA DAN TATA RUANG /
BADAN PERTANAHAN NASIONAL
REPUBLIK INDONESIA



SERTIPIKAT

HAK : PAKAI No. 00050

PROVINSI : JAWA TENGAH

KABUPATEN / KOTA : WONOSOBO

KECAMATAN : WONOSOBO

DESA / KELURAHAN : TAWANGSARI

KANTOR PERTANAHAN
KABUPATEN / KOTA
WONOSOBO

DAFTAR ISI AN 307
No. 75115 / 2020
DAFTAR ISI AN 208
No. 37350 / 2020

1 1 . 2 5 . 0 9 . 0 1 . 4 . 0 0 0 5 0

PENDAFTARAN - PERTAMA

Halaman :

<p>a) HAK : PAKAI No. : 00050 Desa / Kel : TAWANGSARI Tgl. berakhirnya hak : Untuk jangka waktu selama dipergunakan</p>	<p>f) NAMA PEMEGANG HAK : PEMERINTAH KABUPATEN WONOSOBO</p>
<p>b) NIB : 11250901.00723 Letak Tanah : TAWANGSARI</p>	<p>Tanggal lahir / akta pendirian</p>
<p>c) ASAL HAK 1. Konversi 2. Pemberian Hak dari Tanah Negara Aset Pemerintah Kabupaten Wonosobo. 3. Pemecahan / Pemisahan / Penggabungan bidang</p>	<p>g) PEMBUKUAN Wonosobo, 30/12/2020 Kepala Kantor Pertanahan Kabupaten / Kota Wonosobo</p>
<p>d) DASAR PENDAFTARAN 1. Daftar Isian 202 Tgl. No. 2. Surat Keputusan Tgl. No. 3. Permohonan Pemecahan / Pemisahan / Penggabungan bidang Tgl. No.</p>	<p>BUDIONO, A.Ptnh., M.H. 197004021989031003 NIP h) PENERBITAN SERTIPIKAT Wonosobo, 30/12/2020 Kepala Kantor Pertanahan Kabupaten / Kota Wonosobo</p>
<p>e) SURAT UKUR Tgl. No. Luas : 3.874 M²</p>	<p>BUDIONO, A.Ptnh., M.H. 197004021989031003 NIP</p>
<p>i) PENUNJUK - Dipergunakan untuk Jalan Desa. - Hak Pakai ini tidak boleh dipergunakan untuk tujuan lain / dialihkan haknya tanpa persetujuan tertulis da Kepala Kantor Pertanahan Kabupaten Wonosobo.</p>	



AAS309908

1 1 • 2 5 • 0 9 • 0 1 • 4 • 0 0 0 5 0

DAFTAR ISIAN 207

NIB : 11250901.00723

SURAT UKUR

Nomor : 00098/Tawang Sari/2020

SEBIDANG TANAH TERLETAK DALAM

Provinsi : JAWA TENGAH

Kabupaten / Kota : WONOSOBO

Kecamatan : WONOSOBO

Desa / Kelurahan : TAWANGSARI

Peta : Pendaftaran Nomor Peta Pendaftaran : 49.1-36.067-13-9

Lembar : Kotak : C1

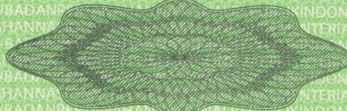
Keadaan Tanah : Sebidang tanah dipergunakan untuk jalan.

Tanda-tanda batas : Telah terpasang sesuai dengan Peraturan Pemerintah Nomor 24 Tahun 1997 jo Peraturan Menteri Negara Agraria/ Kepala Badan Pertanahan Nasional Nomor 3 Tahun 1997 Pasal 22 Ayat 1.

Luas : 3.874 m2 (Tiga Ribu Delapan Ratus Tujuh Puluh Empat Meter Persegi)

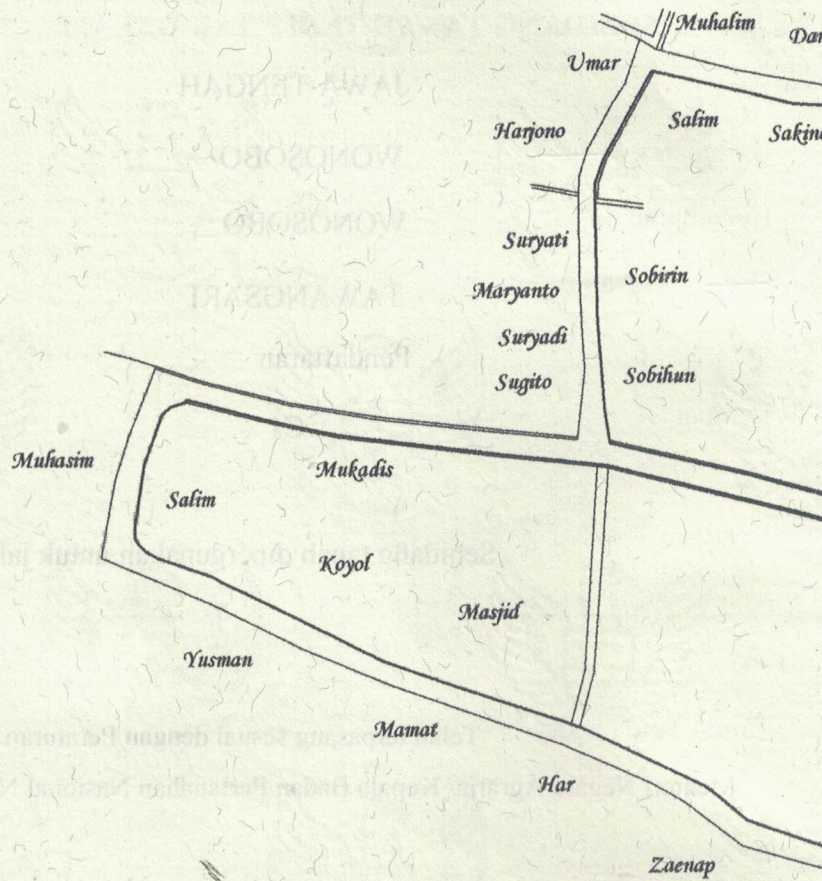

Penunjukan dan penetapan batas : Batas-batas ditunjukkan oleh : ONE ANDANG WARDOYO (pemohon/ kuasa pemohon) dan disetujui oleh pihak-pihak berbatasan.

Ditetapkan dan diukur oleh Widodo Juniarto.



1000

SKALA 1 :



Koordinat Titik Tengah : X=243297.3754 Y=683526.3979

PENJELASAN : batas tanah ini

Hal lain - lain: Surat Ukur ini merupakan kutipan dari Peta Bidang Nomor 5599/2020 NIB

11.25.09.01.00723 tanggal 08/12/2020 Desa/Kelurahan Tawangsari.

Daftar Isian 303 tgl. 28/12/2020 No. 8998/2020
Daftar Isian 302 tgl. 12/11/2020 No. 55466/2020
Daftar Isian 307 tgl. 29/12/2020 No. 74989/2020

Tanggal Penomoran Surat Ukur

Wonosobo, 29/12/2020

UNTUK SERTIPIKAT

Kepala Seksi Survei dan Pemetaan

Wonosobo, 30/12/2020

Kepala Seksi Infrastruktur Pertanian

Kantor Pertanahan Kabupaten / Kota Wonosobo

Kantor Pertanahan Kabupaten / Kota Wonosobo



BUDIONO, A.Pmh., M.H. NIP 19700402 198903 1 003

SUPARYANTO, A.Pmh., M.M. NIP 19690626 198903 1005

Pemisahan
Lihat Surat Ukur Penggabungan
Pengganti

Nomor :

Nomor Hak :

Table with 4 columns: Dikeluarkan Surat Ukur, Tanggal, Nomor, Luas, Nomor Hak, Sisa luas. The table contains multiple rows of data, but the content is mostly illegible due to the background watermark.

Sisinya diuraikan dalam Surat Ukur Nomor :

Nomor Hak