

00077

7977 / 03-12-20

# KEMENTERIAN AGRARIA DAN TATA RUANG / BADAN PERTANAHAN NASIONAL REPUBLIK INDONESIA




## SERTIPIKAT (TANDA BUKTI HAK)

KANTOR PERTANAHAN  
KABUPATEN / KOTA

WONOSOBO

1 1 • 2 5 • 0 9 • 0 1 • 4 • 0 0 0 2 6

# KEMENTERIAN AGRARIA DAN TATA RUANG / BADAN PERTANAHAN NASIONAL REPUBLIK INDONESIA



## SERTIPIKAT

HAK : **PAKAI** No. **00026**

PROVINSI : **JAWA TENGAH**

KABUPATEN / KOTA : **WONOSOBO**

KECAMATAN : **WONOSOBO**

DESA / KELURAHAN : **TAWANGSARI**

KANTOR PERTANAHAN  
KABUPATEN / KOTA  
**WONOSOBO**

DAFTAR ISIAN 307  
No. **73298 / 2020**

DAFTAR ISIAN 208  
No. **36406 / 2020**

1 1 • 2 5 • 0 9 • 0 1 • 4 • 0 0 0 2 6

**PENDAFTARAN - PERTAMA**

Halaman :

<p>a) HAK : <b>PAKAI</b></p> <p>No. : <b>00026</b></p> <p>Desa / Kel. : <b>TAWANGSARI</b></p> <p>Tgl. berakhirnya hak : <b>Untuk jangka waktu selama dipergunakan</b></p> <p>b) NIB : <b>11250901.00698</b></p> <p>Letak Tanah : <b>TAWANGSARI</b></p>	<p>f) NAMA PEMEGANG HAK</p> <p align="center"><b>PEMERINTAH KABUPATEN WONOSOBO</b></p> <p>Tanggal lahir / akta pendirian</p>
<p>c) ASAL HAK</p> <p>1. Konversi</p> <p>2. Pemberian Hak dari Tanah Negara Aset Pemerintah Kabupaten Wonosobo.</p> <p>3. Pemecahan / Pemisahan Penggabungan bidang</p>	<p>g) PEMBUKUAN</p> <p align="center"><b>Wonosobo, 08/12/2020</b></p> <p align="center">Kepala Kantor Pertanahan Kabupaten / Kota <b>Wonosobo</b></p> <p align="center">ttd</p>
<p>d) DASAR PENDAFTARAN</p> <p>1. Daftar Isian 202</p> <p>Tgl.</p> <p>No.</p>	<p align="center"><b>BUDIONO, A.Ptnh., M.H.</b></p> <p align="center">NIP. <b>19700402 198903 1 003</b></p>
<p>2. Surat Keputusan</p> <p>Tgl.</p> <p>No.</p> <p>3. Permohonan Pemecahan / Pemisahan / Penggabungan bidang</p> <p>Tgl.</p> <p>No.</p>	<p>h) PENERBITAN SERTIPIKAT</p> <p align="center"><b>Wonosobo, 08/12/2020</b></p> <p align="center">Kepala Kantor Pertanahan Kabupaten / Kota <b>Wonosobo</b></p>
<p>e) SURAT UKUR</p> <p>Tgl.</p> <p>No.</p> <p>Luas :</p>	<p align="center"><b>BUDIONO, A.Ptnh., M.H.</b></p> <p align="center">NIP. <b>19700402 198903 1 003</b></p>
<p>i) PENUNJUK</p> <p>- Dipergunakan untuk Jalan Desa.</p> <p>- Hak Pakai ini tidak boleh dipergunakan untuk tujuan lain / dialihkan haknya tanpa persetujuan tertulis dari Kepala Kantor Pertanahan Kabupaten Wonosobo.</p>	



AAS309531

DAFTAR ISI AN 207

1 1 • 2 5 • 0 9 • 0 1 • 4 • 0 0 0 2 6

NIB : 11250901.00698

**SURAT UKUR**

Nomor : 00077/Tawangsari/2020

**SEBIDANG TANAH TERLETAK DALAM**

Provinsi : JAWA TENGAH

Kabupaten / Kota : WONOSOBO

Kecamatan : WONOSOBO

Desa / Kelurahan : TAWANGSARI

Peta : Pendaftaran Nomor Peta Pendaftaran : 49.1-36.067-13-6-2

Lembar : Kotak : E2


Keadaan Tanah : Sebidang tanah dipergunakan untuk Jalan Desa

Tanda-tanda batas : Telah terpasang sesuai dengan Peraturan Pemerintah Nomor 24 Tahun 1997 jo Peraturan Menteri Negara Agraria/Kepala Badan Pertanahan Nasional Nomor 3 Tahun 1997 Pasal 22 Ayat 1.

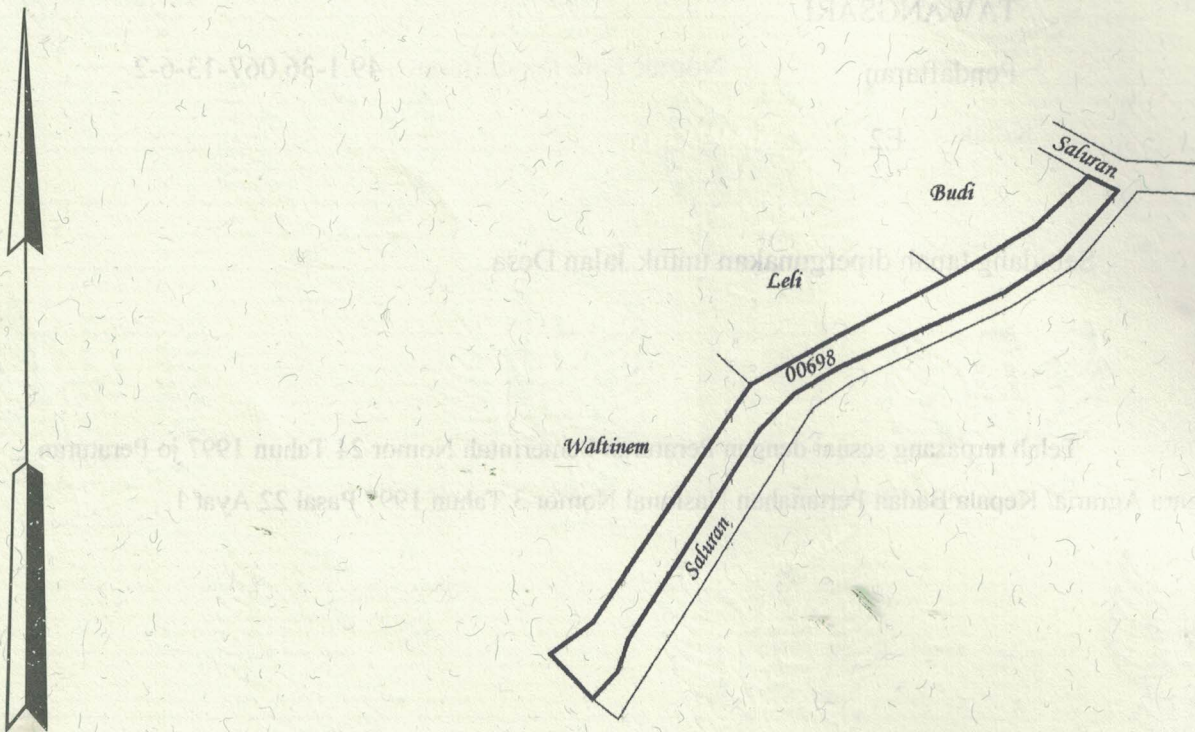
Luas : 118 m2 (Seratus Delapan belas Meter Persegi)

Penunjukan dan penetapan batas : Batas-batas ditunjukkan oleh : ONE ANDANG WARDOYO (pemohon/ kuasa pemohon) dan disetujui oleh pihak-pihak berbatasan.

Ditetapkan dan diukur oleh Widodo Juniarto, SH.



SKALA 1 : .....



*Koordinat Titik Tengah : X=243490.8098 Y=683087.8010*

**PENJELASAN :** ..... **batas tanah ini**

