

00073  
7940 103.102/20

# KEMENTERIAN AGRARIA DAN TATA RUANG / BADAN PERTANAHAN NASIONAL REPUBLIC INDONESIA




## SERTIPIKAT (TANDA BUKTI HAK)



KANTOR PERTANAHAN  
KABUPATEN / KOTA  
WONOSOBO

1	1	•	2	5	•	0	9	•	0	1	•	4	•	0	0	0	2	5
---	---	---	---	---	---	---	---	---	---	---	---	---	---	---	---	---	---	---

KEMENTERIAN AGRARIA DAN TATA RUANG /
BADAN PERTANAHAN NASIONAL
REPUBLIC INDONESIA



SERTIPIKAT

HAK : PAKAI No. 00025

PROVINSI : JAWA TENGAH

KABUPATEN / KOTA : WONOSOBO

KECAMATAN : WONOSOBO

D E S A / KELURAHAN : TAWANGSARI

KANTOR PERTANAHAN
KABUPATEN / KOTA

WONOSOBO

DAFTAR ISI AN 307

No. 73297 / 2020

DAFTAR ISI AN 208

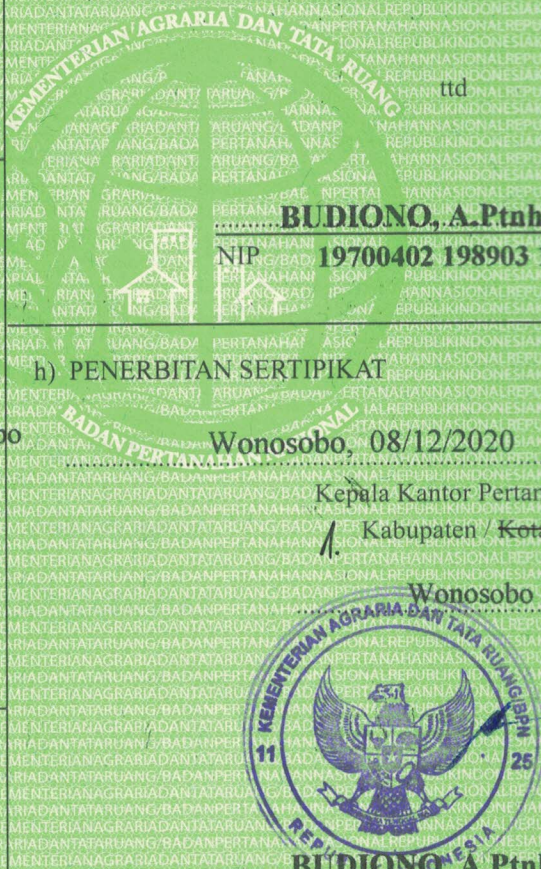
No. 36405 / 2020

1 1 • 2 5 • 0 9 • 0 1 • 4 • 0 0 0 2 5

**PENDAFTARAN - PERTAMA**

Halaman :

<p>a) HAK : <b>PAKAI</b>                  No. : <b>00025</b>                  Desa / Kel. : <b>TAWANGSARI</b>                  Tgl. berakhirnya hak :                  Untuk jangka waktu selama dipergunakan</p>	<p>f) NAMA PEMEGANG HAK  <b>PEMERINTAH KABUPATEN WONOSOBO</b>                  Tanggal lahir / akta pendirian</p>
<p>b) NIB : <b>11250901.00697</b>                  Letak Tanah  <b>TAWANGSARI</b></p>	<p>g) PEMBUKUAN  <b>Wonosobo, 08/12/2020</b>                  Kepala Kantor Pertanahan                  Kabupaten / Kota  <b>Wonosobo</b>                  ttu</p>
<p>c) ASAL HAK                  1. <b>Konversi</b>                  2. <b>Pemberian Hak dari Tanah Negara Aset Pemerintah Kabupaten Wonosobo.</b>                  3. <b>Pemecahan / Pemisahan Penggabungan bidang</b></p>	<p>h) PENERBITAN SERTIPIKAT  <b>Wonosobo, 08/12/2020</b>                  Kepala Kantor Pertanahan                  Kabupaten / Kota  <b>Wonosobo</b></p>
<p>d) DASAR PENDAFTARAN                  1. <b>Daftar Isian 2021</b>                  Tgl.                  No.                  2. <b>Surat Keputusan Kakantah Kab. Wonosobo</b>                  Tgl. <b>03/12/2020</b>                  No. <b>159/HP/BPN-11.25/2020</b>                  3. <b>Permohonan Pemecahan / Pemisahan / Penggabungan bidang</b>                  Tgl.                  No.</p>	<p><b>BUDIONO, A.Ptnh., M.H.</b>                  NIP. <b>19700402 198903 1 003</b></p>
<p>e) SURAT UKUR                  Tgl. <b>05/12/2020</b>                  No. <b>00073/TawangSari/2020</b>                  Luas : <b>1.434 M<sup>2</sup></b></p>	<p><b>BUDIONO, A.Ptnh., M.H.</b>                  NIP <b>19700402 198903 1 003</b></p>
<p>i) PENUNJUK                  - <b>Dipergunakan untuk Jalan Desa.</b>                  - <b>Hak Pakai ini tidak boleh dipergunakan untuk tujuan lain / dialihkan haknya tanpa persetujuan tertulis dari Kepala Kantor Pertanahan Kabupaten Wonosobo.</b></p>	



AAS309491

1 1 • 2 5 • 0 9 • 0 1 • 4 • 0 0 0 2 5

DAFTAR ISI 207

NIB : 11250901.00697

**SURAT UKUR**

Nomor : 00073/Tawangsari/2020

**SEBIDANG TANAH TERLEKAT DALAM**

Provinsi : **JAWA TENGAH**

Kabupaten / Kota : **WONOSOBO**

Kecamatan : **WONOSOBO**

Desa / Kelurahan : **TAWANGSARI**

Peta : Pendaftaran Nomor Peta Pendaftaran **49.1-36.067-14-7**

Lembar : Kotak : **B3**

Kadaan Tanah : **Sebidang tanah dipergunakan untuk Jalan Desa.**

Tanda-tanda batas : **Telah terpasang sesuai dengan Peraturan Pemerintah Nomor 24 Tahun 1997 jo Peraturan**

**Menteri Negara Agraria/ Kepala Badan Pertanahan Nasional Nomor 3 Tahun 1997 Pasal 22 Ayat 1.**

Luas : **1.434 m2 (Seribu Empat Ratus Tiga Puluh Empat Meter Persegi)**

Penunjukan dan penetapan batas : **Batas-batas ditunjukkan oleh :**

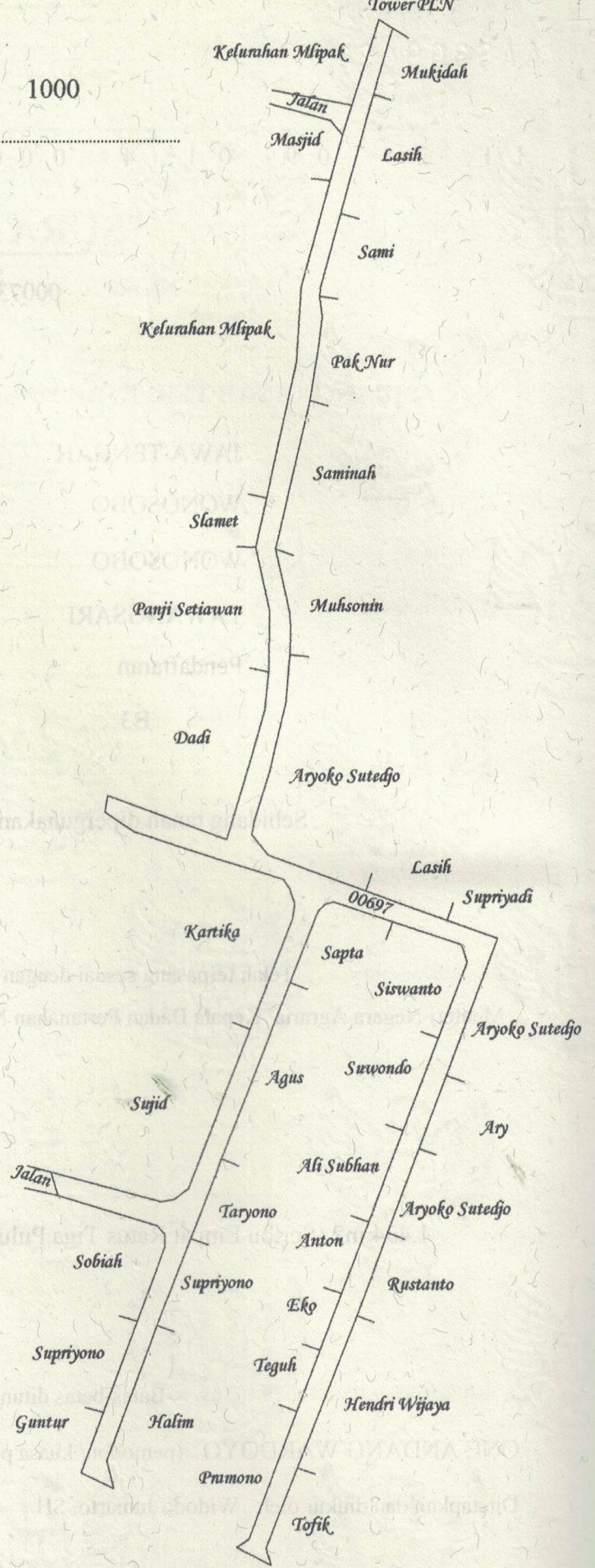

**ONE ANDANG WARDOYO (pemohon/ kuasa pemohon) dan disetujui oleh pihak-pihak berbatasan.**

**Ditapkan dan diukur oleh Widodo Juniarto, SH.**



SKALA 1 : .....

1000



Koordinat Titik Tengah :  $X=243688.1949$   $Y=683740.0261$

PENJELASAN : ..... batas tanah ini

