

KEMENTERIAN AGRARIA DAN TATA RUANG / BADAN PERTANAHAN NASIONAL REPUBLIK INDONESIA




SERTIPIKAT (TANDA BUKTI HAK)

**KANTOR PERTANAHAN
KABUPATEN / KOTA
WONOSOBO**

1 1 • 2 5 • 0 9 • 0 1 • 4 • 0 0 0 2 9

KEMENTERIAN AGRARIA DAN TATA RUANG / BADAN PERTANAHAN NASIONAL REPUBLIK INDONESIA



SERTIPIKAT

HAK : **PAKAI** No. **00029**

PROVINSI : **JAWA TENGAH**

KABUPATEN / KOTA : **WONOSOBO**

KECAMATAN : **WONOSOBO**

D E S A / KELURAHAN : **TAWANGSARI**

DAFTAR ISI AN 307
No. **73369 / 2020**

DAFTAR ISI AN 208
No. **36414 / 2020**

**KANTOR PERTANAHAN
KABUPATEN / KOTA
WONOSOBO**

1 1 • 2 5 • 0 9 • 0 1 • 4 • 0 0 0 2 9

PENDAFTARAN - PERTAMA

Halaman :

a) HAK : PAKAI
No. : 00029
Desa / Kel : TAWANGSARI
Tgl. berakhirnya hak :
Untuk jangka waktu selama dipergunakan

f) NAMA PEMEGANG HAK
PEMERINTAH KABUPATEN WONOSOBO
Tanggal lahir / akta pendirian

b) NIB 11250901.00701
Letak Tanah
TAWANGSARI

g) PEMBUKUAN
Wonosobo, 08/12/2020
Kepala Kantor Pertanahan
Kabupaten / Kota
Wonosobo

c) ASAL HAK
1. Konversi
2. Pemberian Hak dari Tanah Negara Aset Pemerintah Kabupaten Wonosobo.
3. Pemecahan / Pemisahan Penggabungan bidang

h) PENERBITAN SERTIPIKAT
Kakantah
Kab. Wonosobo
Wonosobo, 08/12/2020
Kepala Kantor Pertanahan
Kabupaten / Kota
Wonosobo


d) DASAR PENDAFTARAN
1. Daftar Isian 202
Tgl.
No.
2. Surat Keputusan
Tgl. 03/12/2020
No. 163/HP/BPN-11.25/2020
3. Permohonan Pemecahan / Pemisahan / Penggabungan bidang
Tgl.
No.

BUDIONO, A.Ptnh., M.H.
NIP 19700402 198903 1 003

e) SURAT UKUR
Tgl. 05/12/2020
No. 00076/TawangSari/2020
Luas : 596 M²

BUDIONO, A.Ptnh., M.H.
NIP 19700402 198903 1 003

i) PENUNJUK
- Dipergunakan untuk Jalan Desa.
- Hak Pakai ini tidak boleh dipergunakan untuk tujuan lain / dialihkan haknya tanpa persetujuan tertulis dari Kepala Kantor Pertanahan Kabupaten Wonosobo.



AAS309507

DAFTAR ISIAN 207

NIB : 11250901.00701

1	1	2	5	0	9	0	1	4	0	0	0	2	9
---	---	---	---	---	---	---	---	---	---	---	---	---	---

SURAT UKUR

Nomor : 00076/Tawangsari/2020

SEBIDANG TANAH TERLEKAT DALAM

Provinsi : **JAWA TENGAH**

Kabupaten / Kota : **WONOSOBO**

Kecamatan : **WONOSOBO**

Desa / Kelurahan : **TAWANGSARI**

Peta : Pendaftaran Nomor Peta Pendaftaran : **49.1-36.067-14-4**

Lembar : Kotak : **D5**

Keadaan Tanah : **Sebidang tanah digunakan untuk jalan.**

Tanda-tanda batas : **Telah terpasang sesuai dengan Peraturan Pemerintah Nomor 24 Tahun 1997 jo Peraturan**

Menteri Negara Agraria/ Kepala Badan Pertanahan Nasional Nomor 3 Tahun 1997 Pasal 22 Ayat 1.

Luas : **596 m2 (Lima Ratus Sembilan Puluh Enam Meter Persegi)**

Penunjukan dan penetapan batas : **Batas-batas ditunjukkan oleh :**

ONE ANDANG WARDOYO (pemohon/ kuasa pemohon) dan disetujui oleh pihak-pihak berbatasan.

Ditetapkan dan diukur oleh Widodo Juniarto.



1000

SKALA 1 :

.....

Zaenuri

Hadi Sutrisno

Masjid

Muhidiri

Someri

Budi

Musfimali

Subandi

Ahmad Rohmat

Bambang Subrantas

Sabunan 100701

Hasyim

Supandi


Mei Menikwati

Lilis Indriwati

Basri

Jalan

Koordinat Titik Tengah : X=243875.7310 Y=683479.4938



PENJELASAN :

.....

batas tanah ini

