

00075

KEMENTERIAN AGRARIA DAN TATA RUANG / BADAN PERTANAHAN NASIONAL REPUBLIK INDONESIA




SERTIPIKAT (TANDA BUKTI HAK)

KANTOR PERTANAHAN
KABUPATEN / KOTA

WONOSOBO

1	•	2	5	•	0	9	•	0	1	•	4	•	0	0	0	2	8
---	---	---	---	---	---	---	---	---	---	---	---	---	---	---	---	---	---

KEMENTERIAN AGRARIA DAN TATA RUANG /
BADAN PERTANAHAN NASIONAL
REPUBLIC INDONESIA



SERTIPIKAT

HAK : PAKAI No. 00028

PROVINSI : JAWA TENGAH

KABUPATEN / KOTA : WONOSOBO

KECAMATAN : WONOSOBO

D E S A / KELURAHAN : TAWANGSARI

KANTOR PERTANAHAN
KABUPATEN / KOTA

WONOSOBO

DAFTAR ISIAN 307
No. 73368 / 2020


DAFTAR ISIAN 208
No. 36413 / 2020

1 1 • 2 5 • 0 9 • 0 1 • 4 • 0 0 0 2 8

PENDAFTARAN - PERTAMA

Halaman :

<p>a) HAK : PAKAI</p> <p>No. : 00028</p> <p>Desa / Kel. : TAWANGSARI</p> <p>Tgl. berakhirnya hak : Untuk jangka waktu selama dipergunakan</p>	<p>d) NAMA PEMEGANG HAK</p> <p>PEMERINTAH KABUPATEN WONOSOBO</p> <p>Tanggal lahir / akta pendirian</p>
<p>b) NIB : 11250901.00702</p> <p>Letak Tanah TAWANGSARI</p>	<p>g) PEMBUKUAN</p> <p>Wonosobo, 08/12/2020</p> <p>Kepala Kantor Pertanahan Kabupaten / Kota Wonosobo</p>
<p>c) ASAL HAK</p> <p>1. Konversi</p> <p>2. Pemberian Hak dari Tanah Negara Aset Pemerintah Kabupaten Wonosobo.</p> <p>3. Pemecahan / Pemisahan / Penggabungan bidang</p>	<p>1. Daftar Isian 202</p> <p>Tgl.</p> <p>No.</p> <p>2. Surat Keputusan Kakantah Kab. Wonosobo</p> <p>Tgl. 03/12/2020</p> <p>No. 162/HP/BPN-11.25/2020</p> <p>3. Permohonan Pemecahan / Pemisahan / Penggabungan bidang</p> <p>Tgl.</p> <p>No.</p>
<p>d) DASAR PENDAFTARAN</p> <p>1. Daftar Isian 202</p> <p>Tgl.</p> <p>No.</p> <p>2. Surat Keputusan Kakantah Kab. Wonosobo</p> <p>Tgl. 03/12/2020</p> <p>No. 162/HP/BPN-11.25/2020</p> <p>3. Permohonan Pemecahan / Pemisahan / Penggabungan bidang</p> <p>Tgl.</p> <p>No.</p>	<p>..... BUDIONO, A.Ptnh., M.H...... NIP 19700402 198903 1 003</p> <p>h) PENERBITAN SERTIPIKAT</p> <p>Wonosobo, 08/12/2020</p> <p>Kepala Kantor Pertanahan Kabupaten / Kota Wonosobo</p>
<p>e) SURAT UKUR</p> <p>Tgl. 05/12/2020</p> <p>No. 00075/Tawangsari/2020</p> <p>Luas : 475 M²</p>	<p>..... BUDIONO, A.Ptnh., M.H...... NIP 19700402 198903 1 003</p>
<p>i) PENUNJUK</p> <p>- Dipergunakan untuk Jalan Desa.</p> <p>- Hak Pakai ini tidak boleh dipergunakan untuk tujuan lain / dialihkan haknya tanpa persetujuan tertulis dari Kepala Kantor Pertanahan Kabupaten Wonosobo.</p>	



AAS309506

1 1 • 2 5 • 0 9 • 0 1 • 4 • 0 0 0 2 8

NIB : 11250901.00702

DAFTAR ISIAN 207

SURAT UKUR

Nomor : 00075/Tawang Sari/2020

SEBIDANG TANAH TERLEKAT DALAM

Provinsi : **JAWA TENGAH**

Kabupaten / Kota : **WONOSOBO**

Kecamatan : **WONOSOBO**

Desa / Kelurahan : **TAWANGSARI**

Peta : Pendaftaran Nomor Peta Pendaftaran : **49.1-36.067-14-7**

Lembar : Kotak : **E2**

Keadaan Tanah : **Sebidang tanah digunakan untuk jalan**

Tanda-tanda batas : **Telah terpasang sesuai dengan Peraturan Pemerintah Nomor 24 Tahun 1997 jo Peraturan**

Menteri Negara Agraria/ Kepala Badan Pertanahan Nasional Nomor 3 Tahun 1997 Pasal 22 Ayat 1.

Luas : **475 m2 (Empat Ratus Tujuh Puluh Lima Meter Persegi)**

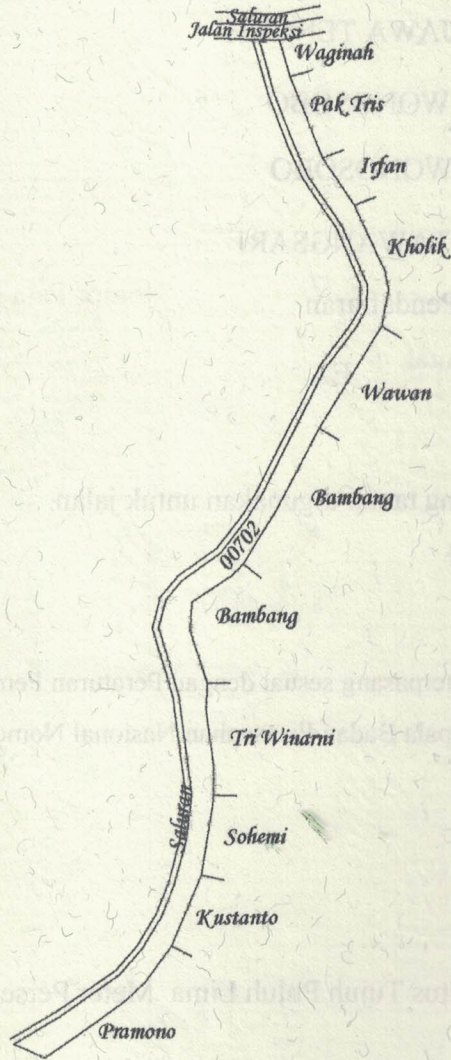
Penunjukan dan penetapan batas : **Batas-batas ditunjukkan oleh :**

ONE ANDANG WARDOYO (pemohon/ kuasa pemohon) dan disetujui oleh pihak-pihak berbatasan.

Ditetapkan dan diukur oleh Widodo Juniarto.



SKALA 1 :



Koordinat Titik Tengah : $X=243977.3620$ $Y=683636.2995$

PENJELASAN :

batas tanah ini

