

00.072  
D. 7939 / 03-02-20

# KEMENTERIAN AGRARIA DAN TATA RUANG / BADAN PERTANAHAN NASIONAL REPUBLIK INDONESIA




## SERTIPIKAT (TANDA BUKTI HAK)



KANTOR PERTANAHAN  
KABUPATEN / KOTA  
WONOSOBO

1 1 • 2 5 • 0 9 • 0 1 • 4 • 0 0 0 2 4

# KEMENTERIAN AGRARIA DAN TATA RUANG / BADAN PERTANAHAN NASIONAL REPUBLIK INDONESIA



## SERTIPIKAT

HAK : **PAKAI** No. **00024**

PROVINSI : **JAWA TENGAH**

KABUPATEN / ~~KOTA~~ : **WONOSOBO**

KECAMATAN : **WONOSOBO**

~~D-E-S-A~~ / **KELURAHAN** : **TAWANGSARI**

DAFTAR ISIAN 307  
No. **73296 / 2020**

DAFTAR ISIAN 208  
No. **36404 / 2020**

**KANTOR PERTANAHAN  
KABUPATEN / ~~KOTA~~  
WONOSOBO**

1 1 • 2 5 • 0 9 • 0 1 • 4 • 0 0 0 2 4

**PENDAFTARAN - PERTAMA**

Halaman :

|   |  |
|---|--|
| <p>a) HAK : <b>PAKAI</b><br/>No. : <b>00024</b><br/>Desa / Kel : <b>TAWANGSARI</b><br/>Tgl. berakhirnya hak :<br/>Untuk jangka waktu selama dipergunakan :</p>  | <p>f) NAMA PEMEGANG HAK<br/><b>PEMERINTAH KABUPATEN WONOSOBO</b><br/>Tanggal lahir / akta pendirian</p>  |
| <p>b) NIB <b>11250901.00700</b><br/>Letak Tanah<br/><b>TAWANGSARI</b></p>   | <p>g) PEMBUKUAN<br/><b>Wonosobo, 08/12/2020</b></p>  |
| <p>e) ASAL HAK<br/>1. <del>Konversi</del><br/>2. Pemberian Hak dari Tanah Negara Aset Pemerintah Kabupaten Wonosobo.<br/>3. Pemecahan / Pemisahan / Penggabungan bidang</p>   | <p>Kepala Kantor Pertanahan<br/>Kabupaten / Kota<br/><b>Wonosobo</b><br/>tdt<br/><b>BUDIONO, A.Ptnh., M.H.</b><br/>NIP <b>19700402 198903 1 003</b></p>  |
| <p>d) DASAR PENDAFTARAN<br/>1. Daftar Isian 202<br/>Tgl. :<br/>No. :<br/>2. Surat Keputusan <b>Kakantah</b><br/>Tgl. <b>03/12/2020</b><br/><b>Kab. Wonosobo</b><br/>No. <b>158/HP/BPN-11.25/2020</b><br/>3. Permohonan Pemecahan / Pemisahan / Penggabungan bidang<br/>Tgl. :<br/>No. :</p> | <p>h) PENERBITAN SERTIPIKAT<br/><b>Wonosobo, 08/12/2020</b><br/>Kepala Kantor Pertanahan<br/>Kabupaten / Kota<br/><b>Wonosobo</b><br/><b>BUDIONO, A.Ptnh., M.H.</b><br/>NIP <b>19700402 198903 1 003</b></p> |
| <p>e) SURAT UKUR<br/>Tgl. <b>05/12/2020</b><br/>No. <b>00072/TawangSari/2020</b><br/>Luas : <b>1.732 M<sup>2</sup></b></p>  | <p><b>BUDIONO, A.Ptnh., M.H.</b><br/>NIP <b>19700402 198903 1 003</b></p>  |
| <p>i) PENUNJUK<br/>- Dipergunakan untuk Jalan Desa.<br/>- Hak Pakai ini tidak boleh dipergunakan untuk tujuan lain / dialihkan haknya tanpa persetujuan tertulis dari Kepala Kantor Pertanahan Kabupaten Wonosobo.</p>  |  |

AAS309490

DAFTAR ISIAN 207

1 1 • 2 5 • 0 9 • 0 1 • 4 • 0 0 0 2 4

NIB : 11250901.00700

# SURAT UKUR

Nomor : 00072/Tawang Sari/2020

## SEBIDANG TANAH TERLEKAT DALAM

Provinsi : JAWA TENGAH

Kabupaten / Kota : WONOSOBO

Kecamatan : WONOSOBO

Desa / Kelurahan : TAWANGSARI

Peta : Pendaftaran Nomor Peta Pendaftaran 49.1-36.067-14

Lembar : Kotak : A5

Keadaan Tanah : Sebidang tanah dipergunakan untuk Jalan Desa.


Tanda-tanda batas : Telah dipasang sesuai dengan Peraturan Pemerintah Nomor 24 Tahun 1997 jo Peraturan

Menteri Negara Agraria/ Kepala Badan Pertanahan Nasional Nomor 3 Tahun 1997 Pasal 22 Ayat 1.

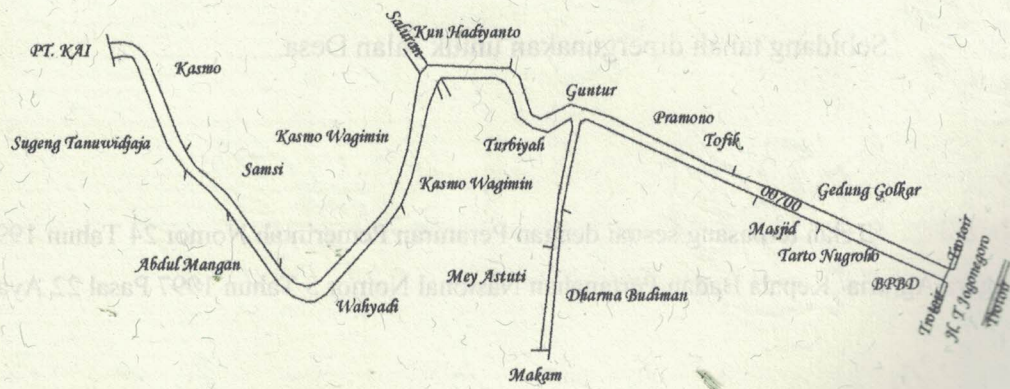
Luas : 1.732 m2 (Seribu Tujuh Ratus Tiga Puluh Dua Meter Persegi)

Penunjukan dan penetapan batas : Batas-batas ditunjukkan oleh **ONE ANDANG WARDOYO** (pemohon/ kuasa pemohon) dan disetujui oleh pihak-pihak berbatasan.

Ditetapkan dan diukur oleh **Widodo Juniarto, SH.**



SKALA 1 : .....



Koordinat Titik Tengah :  $X=243697.6270$   $Y=683620.9620$

PENJELASAN : .....

batas tanah ini

Hal lain : lain: Surat Ukur ini merupakan kutipan dari Peta Bidang Nomor 5291/2020 NIB

11250901.00700 tanggal 17-11-2020. Desa/Kelurahan Tawangarsari

Daftar Isian 303 tgl. 03/12/2020

No. 7939 / 2020

Daftar Isian 302 tgl. 12/11/2020

No. 55460/2020

Daftar Isian 307 tgl. 05/12/2020

No. 73013/2020

Tanggal Penomoran Surat Ukur

Wonosobo, 05/12/2020

UNTUK SERTIPIKAT

Wonosobo, 08/12/2020


Kepala Seksi Infrastruktur Pertanian

Kantor Pertanian

Kabupaten / Kota

Wonosobo

ttt



BUDIONO, A.Pth., M.H.

NIP. 197004021989031003

Pemisahan  
Lihat Surat Ukur Penggabungan  
Pengganti

Nomor

Nomor Hak

| Dikeluarkan Surat Ukur | Luas | Nomor Hak | Sisa luas |
|------------------------|------|-----------|-----------|
| Tanggal                |      |           |           |
| Nomor                  |      |           |           |

Sisanya diuraikan dalam Surat Ukur Nomor : .....

Nomor Hak : .....