


KEMENTERIAN AGRARIA DAN TATA RUANG / BADAN PERTANAHAN NASIONAL REPUBLIK INDONESIA



SU 00099
303 20/12/20 803
302 12/11/20 5545




SERTIPIKAT (TANDA BUKTI HAK)

KANTOR PERTANAHAN
KABUPATEN / KOTA

WONOSOBO

1	1	•	2	5	•	0	9	•	0	1	•	4	•	0	0	0	4	9
---	---	---	---	---	---	---	---	---	---	---	---	---	---	---	---	---	---	---

KEMENTERIAN AGRARIA DAN TATA RUANG /
BADAN PERTANAHAN NASIONAL
REPUBLIC INDONESIA



SERTIPIKAT

HAK : PAKAI No. 00049

PROVINSI : JAWA TENGAH

KABUPATEN / KOTA : WONOSOBO

KECAMATAN : WONOSOBO

D E S A / KELURAHAN : TAWANGSARI

KANTOR PERTANAHAN
KABUPATEN / KOTA

WONOSOBO


DAFTAR ISI AN 307
No. 75114 / 2020

DAFTAR ISI AN 208
No. 37349 / 2020

1 1 • 2 5 • 0 9 • 0 1 • 4 • 0 0 0 4 9

PENDAFTARAN - PERTAMA

Halaman :

<p>a) HAK : PAKAI No. : 00049 Desa / Kel : TAWANGSARI Tgl. berakhirnya hak Untuk jangka waktu selama dipergunakan</p>	<p>f) NAMA PEMEGANG HAK PEMERINTAH KABUPATEN WONOSOBO</p>
<p>b) NIB 11250901.00715 Letak Tanah TAWANGSARI</p>	<p>Tanggal lahir / akta pendirian</p>
<p>c) ASAL HAK 1. Konversi 2. Pemberian Hak dari Tanah Negara Aset Pemerintah Kabupaten Wonosobo. 3. Pemecahan / Pemisahan / Penggabungan bidang</p>	<p>g) PEMBUKUAN Wonosobo, 30/12/2020 Kepala Kantor Pertanahan Kabupaten / Kota Wonosobo ttd BUDIONO, A.Ptnh., M.H. NIP. 19700402 198903 1 003</p>
<p>d) DASAR PENDAFTARAN 1. Daftar Isian 202 Tgl. No. 2. Surat Keputusan Kakantah 22/12/2020 Kab. Wonosobo Tgl. No. 00385/SKHP/BPN-11.25/XII/2020 3. Permohonan Pemecahan / Pemisahan / Penggabungan bidang Tgl. No.</p>	<p>h) PENERBITAN SERTIPIKAT Wonosobo, 30/12/2020 Kepala Kantor Pertanahan Kabupaten / Kota Wonosobo</p>
<p>e) SURAT UKUR Tgl. 29/12/2020 No. 00099/Tawangsari/2020 Luas : 3.939 M²</p>	<p> BUDIONO, A.Ptnh., M.H. NIP. 19700402 198903 1 003</p>
<p>i) PENUNJUK - Dipergunakan untuk Sawah. - Hak Pakai ini tidak boleh dipergunakan untuk tujuan lain / dialihkan haknya tanpa persetujuan tertulis dari Kepala Kantor Pertanahan Kabupaten Wonosobo.</p>	

AAS309788

DAFTAR ISIAN 207

NIB : 11250901.00715

1	1	2	5	0	9	0	1	4	0	0	0	4	9
---	---	---	---	---	---	---	---	---	---	---	---	---	---

SURAT UKUR

Nomor : 00099/Tawangsari/2020

SEBIDANG TANAH TERLETAK DALAM

Provinsi : **JAWA TENGAH**

Kabupaten / Kota : **WONOSOBO**

Kecamatan : **WONOSOBO**

Desa / Kelurahan : **TAWANGSARI**

Peta : Pendaftaran Nomor Peta Pendaftaran **49.1-36.067-13-3**

Lembar : Kotak **B4**

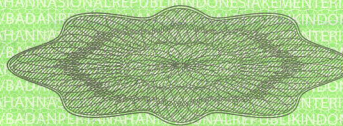
Kadaan Tanah : **Sebidang tanah pertanian.**

Tanda-tanda batas : **Telah terpasang sesuai dengan Peraturan Pemerintah Nomor 24 Tahun 1997 jo Peraturan Menteri Negara Agraria/Kepala Badan Pertanahan Nasional Nomor 3 Tahun 1997 Pasal 22 Ayat 1.**

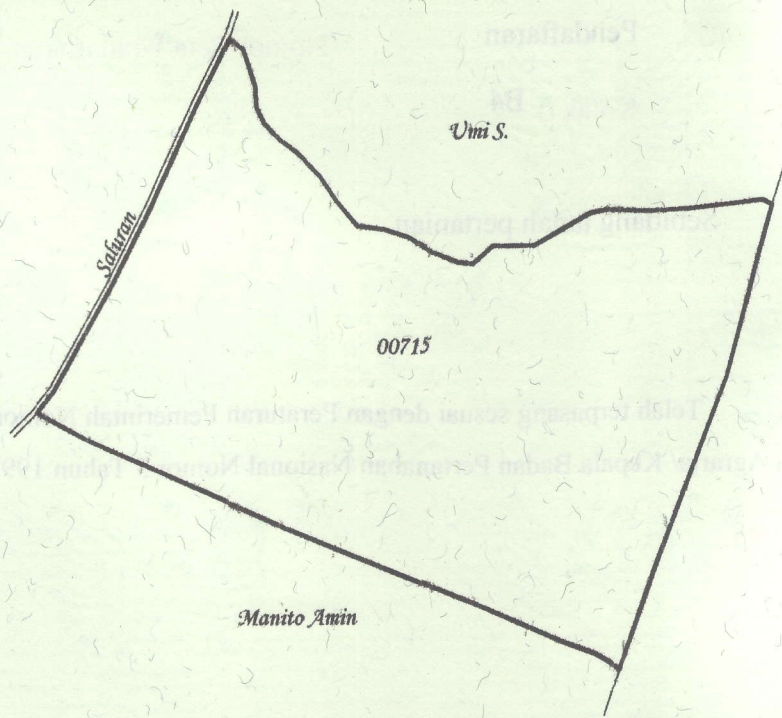
Luas : **3.939 m2 (Tiga Ribu Sembilan Ratus Tiga Puluh Sembilan Meter Persegi)**

Penunjukan dan penetapan batas : **Batas-batas ditunjukkan oleh : ONE ANDANG WARDOYO (pemohon/ kuasa pemohon) dan disetujui oleh pihak-pihak berbatasan.**

Ditetapkan dan diukur oleh **Widodo Juniarto, SH.**



SKALA 1 : 1000



Koordinat Titik Tengah : X=243121.3513 Y=682844.7981

PENJELASAN : batas tanah ini

