

5.91
302-22-12-20 / 8838
302-12-11-20 / 55457

KEMENTERIAN AGRARIA DAN TATA RUANG / BADAN PERTANAHAN NASIONAL REPUBLIK INDONESIA




SERTIPIKAT (TANDA BUKTI HAK)

KANTOR PERTANAHAN
KABUPATEN / KOTA

WONOSOBO

1 1 • 2 5 • 0 9 • 0 1 • 4 • 0 0 0 4 1

KEMENTERIAN AGRARIA DAN TATA RUANG /
BADAN PERTANAHAN NASIONAL
REPUBLIC INDONESIA



SERTIPIKAT

HAK : PAKAI No. 00041

PROVINSI : JAWA TENGAH

KABUPATEN / KOTA : WONOSOBO

KECAMATAN : WONOSOBO

DESA / KELURAHAN : TAWANGSARI

DAFTAR ISI AN 307

No. 74868 / 2020

DAFTAR ISI AN 208

No. 37231 / 2020

KANTOR PERTANAHAN
KABUPATEN / KOTA

WONOSOBO

1 1 • 2 5 • 0 9 • 0 1 • 4 • 0 0 0 4 1

PENDAFTARAN - PERTAMA

Halaman :

a) HAK : **PAKAI**
 No. : **00041**
 Desa / Kel : **TAWANGSARI**
 Tgl. berakhirnya hak :
 Untuk jangka waktu selama dipergunakan

d) NAMA PEMEGANG HAK
PEMERINTAH KABUPATEN WONOSOBO

b) NIB : **11250901.00706**
 Letak Tanah
TAWANGSARI

Tanggal lahir / akta pendirian

c) ASAL HAK
 1. Konversi
 2. Pemberian Hak dari Tanah Negara Aset Pemerintah Kabupaten Wonosobo.
 3. Pemecahan / Pemisahan / Penggabungan bidang

g) PEMBUKUAN
Wonosobo, 28/12/2020
 Kepala Kantor Pertanahan
 Kabupaten / Kota
Wonosobo
 ttd

d) DASAR PENDAFTARAN
 1. Daftar Isian 202
 Tgl.
 No.
 2. Surat Keputusan **Kakantah**
 Tgl. **16/12/2020** Kab. **Wonosobo**
 No. **00311/SKHP/BPN-11.25/XII/2020**
 3. Permohonan Pemecahan /
 Pemisahan / Penggabungan bidang
 Tgl.
 No.

BUDIONO, A.Ptnh., M.H.
 NIP **19700402 198903 1 003**
 h) PENERBITAN SERTIPIKAT
Wonosobo, 28/12/2020
 Kepala Kantor Pertanahan
 Kabupaten / Kota
Wonosobo

e) SURAT UKUR
 Tgl. **23/12/2020**
 No. **00091/Tawangsari/2020**
 Luas : **8.084 M²**

BUDIONO, A.Ptnh., M.H.
 NIP **19700402 198903 1 003**

i) PENUNJUK
 - Dipergunakan untuk Sawah.
 - Hak Pakai ini tidak boleh dipergunakan untuk tujuan lain / dialihkan haknya tanpa persetujuan tertulis dari Kepala Kantor Pertanahan Kabupaten Wonosobo.



AAS309718

1 1 • 2 5 • 0 9 • 0 1 • 4 • 0 0 0 4 1

DAFTAR ISIAN 207
NIB : 11250901.00706

SURAT UKUR

00091/Tawangsari/2020
Nomor :

SEBIDANG TANAH TERLETAK DALAM

Provinsi : JAWA TENGAH

Kabupaten / Kota : WONOSOBO

Kecamatan : WONOSOBO

Desa / Kelurahan : TAWANGSARI

Peta : Pendaftaran Nomor Peta Pendaftaran : 49.1-36.067-14

Lembar : Kotak C5

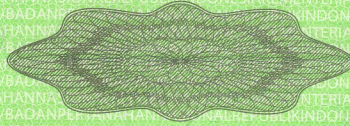
Keadaan Tanah : Sebidang tanah pertanian.

Tanda-tanda batas : Telah terpasang sesuai dengan Peraturan Pemerintah Nomor 24 Tahun 1997 jo Peraturan Menteri Negara Agraria/ Kepala Badan Pertanahan Nasional Nomor 3 Tahun 1997 Pasal 22 Ayat 1.

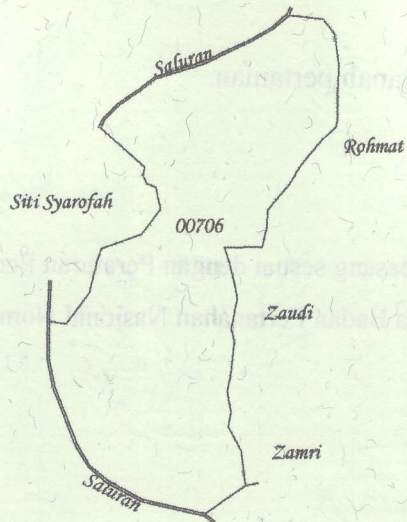
Luas : 8.084 m2 (Delapan Ribu Delapan Puluh Empat Meter Persegi)

Penunjukan dan penetapan batas : Batas-batas ditunjukkan oleh :
ONE ANDANG WARDOYO (pemohon/ kuasa pemohon) dan disetujui oleh pihak-pihak berbatasan.

Ditetapkan dan diukur oleh Widodo Juniarto, SH.



SKALA 1 : 2500



Koordinat Titik Tengah : $X=244133.6578$ $Y=683515.4138$

PENJELASAN : batas tanah ini

