

KEMENTERIAN AGRARIA DAN TATA RUANG / BADAN PERTANAHAN NASIONAL REPUBLIK INDONESIA




SERTIPIKAT (TANDA BUKTI HAK)

KANTOR PERTANAHAN
KABUPATEN / KOTA

WONOSOBO

1 1 • 2 5 • 0 9 • 0 1 • 4 • 0 0 0 3 8

KEMENTERIAN AGRARIA DAN TATA RUANG /
BADAN PERTANAHAN NASIONAL
REPUBLIK INDONESIA



SERTIPIKAT

HAK : PAKAI No. 00038

PROVINSI : JAWA TENGAH

KABUPATEN / KOTA : WONOSOBO

KECAMATAN : WONOSOBO

DESA / KELURAHAN : TAWANGSARI

DAFTAR ISIAN 307

No. 74865 / 2020

DAFTAR ISIAN 208

No. 37228 / 2020

KANTOR PERTANAHAN
KABUPATEN / KOTA
WONOSOBO

1 1 • 2 5 • 0 9 • 0 1 • 4 • 0 0 0 3 8

PENDAFTARAN - PERTAMA

Halaman :

a) HAK : PAKAI
No. : 00038
Desa / Kel. : TAWANGSARI
Tgl. berakhirnya hak :
Untuk jangka waktu selama dipergunakan

f) NAMA PEMEGANG HAK
PEMERINTAH KABUPATEN WONOSOBO
Tanggal lahir / akta pendirian

b) NIB 11250901.00713
Letak Tanah
TAWANGSARI

g) PEMBUKUAN
Wonosobo, 28/12/2020
Kepala Kantor Pertanahan
Kabupaten / Kota
Wonosobo

c) ASAL HAK
1. Konversi
2. Pemberian Hak dari Tanah Negara Aset Pemerintah Kabupaten Wonosobo.
3. Pemecahan / Pemisahan / Penggabungan bidang

h) PENERBITAN SERTIPIKAT
Wonosobo, 28/12/2020
Kepala Kantor Pertanahan
Kabupaten / Kota
Wonosobo

d) DASAR PENDAFTARAN
1. Daftar Isian 202
Tgl.
No.
2. Surat Keputusan Kakantah
16/12/2020 Kab. Wonosobo
No. 00304/SKHP/BPN-11.25/XII/2020
3. Permohonan Pemecahan / Pemisahan / Penggabungan bidang
Tgl.
No.

BUDIONO, A.Ptnh., M.H.
NIP 19700402 198903 1 003

e) SURAT UKUR
Tgl. 23/12/2020
No. 00096/Tawangsari/2020
Luas : 1.983 M²

BUDIONO, A.Ptnh., M.H.
NIP 19700402 198903 1 003

i) PENUNJUK
- Dipergunakan untuk Sawah.
- Hak Pakai ini tidak boleh dipergunakan untuk tujuan lain / dialihkan haknya tanpa persetujuan tertulis d Kepala Kantor Pertanahan Kabupaten Wonosobo.



A S 309723

DAFTAR ISIAN 207

1 1 • 2 5 • 0 9 • 0 1 • 4 • 0 0 0 3 8

NIB : 11250901.00713

SURAT UKUR

Nomor : **00096/Tawang Sari/2020**

SEBIDANG TANAH TERLEKAT DALAM

- Provinsi :** JAWA TENGAH
- Kabupaten / Kota :** WONOSOBO
- Kecamatan :** WONOSOBO
- Desa / Kelurahan :** TAWANGSARI
- Peta Pendaftaran :** Nomor Peta Pendaftaran : **49.1-36.067-13-8**
- Lembar :** Kotak : **D4**
- Keadaan Tanah :** Sebidang tanah pertanahan.

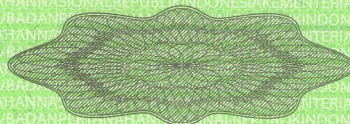
Tanda-tanda batas : Telah terpasang sesuai dengan Peraturan Pemerintah Nomor 24 Tahun 1997 jo Peraturan Menteri Negara Agraria/ Kepala Badan Pertanahan Nasional Nomor 3 Tahun 1997 Pasal 22 Ayat 1.

Luas : 1.983 m2 (Seribu Sembilan Ratus Delapan Puluh Tiga Meter Persegi)

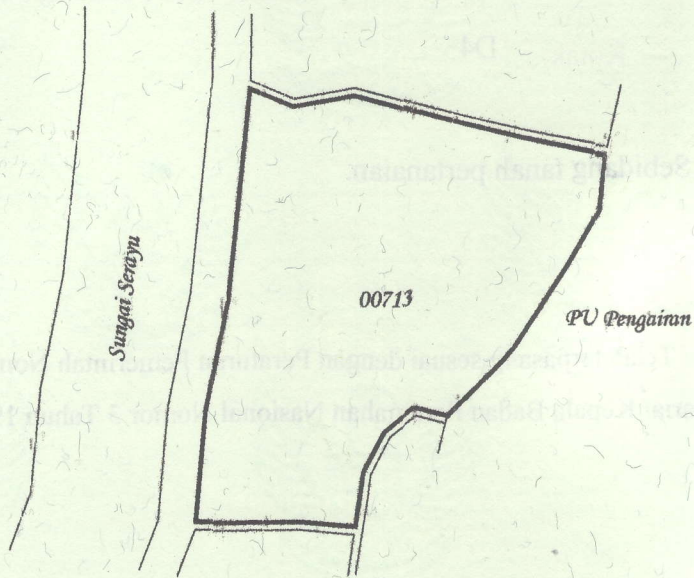
Penunjukan dan penetapan batas : Batas-batas ditunjukkan oleh :

ONE ANDANG WARDOYO (pemohon/ kuasa pemohon) dan disetujui oleh pihak-pihak berbatasan.

Ditetapkan dan diukur oleh Widodo Jumiarto, SH.



SKALA 1 : 1000



Koordinat Titik Tengah : X=242888.5808 Y=683832.7637

PENJELASAN : batas tanah ini

